Ressursregnskap for reindriftsnæringen

For reindriftsåret 1. april 2021 – 31. mars 2022

Rapport nr. 44/2022
01.12.2022

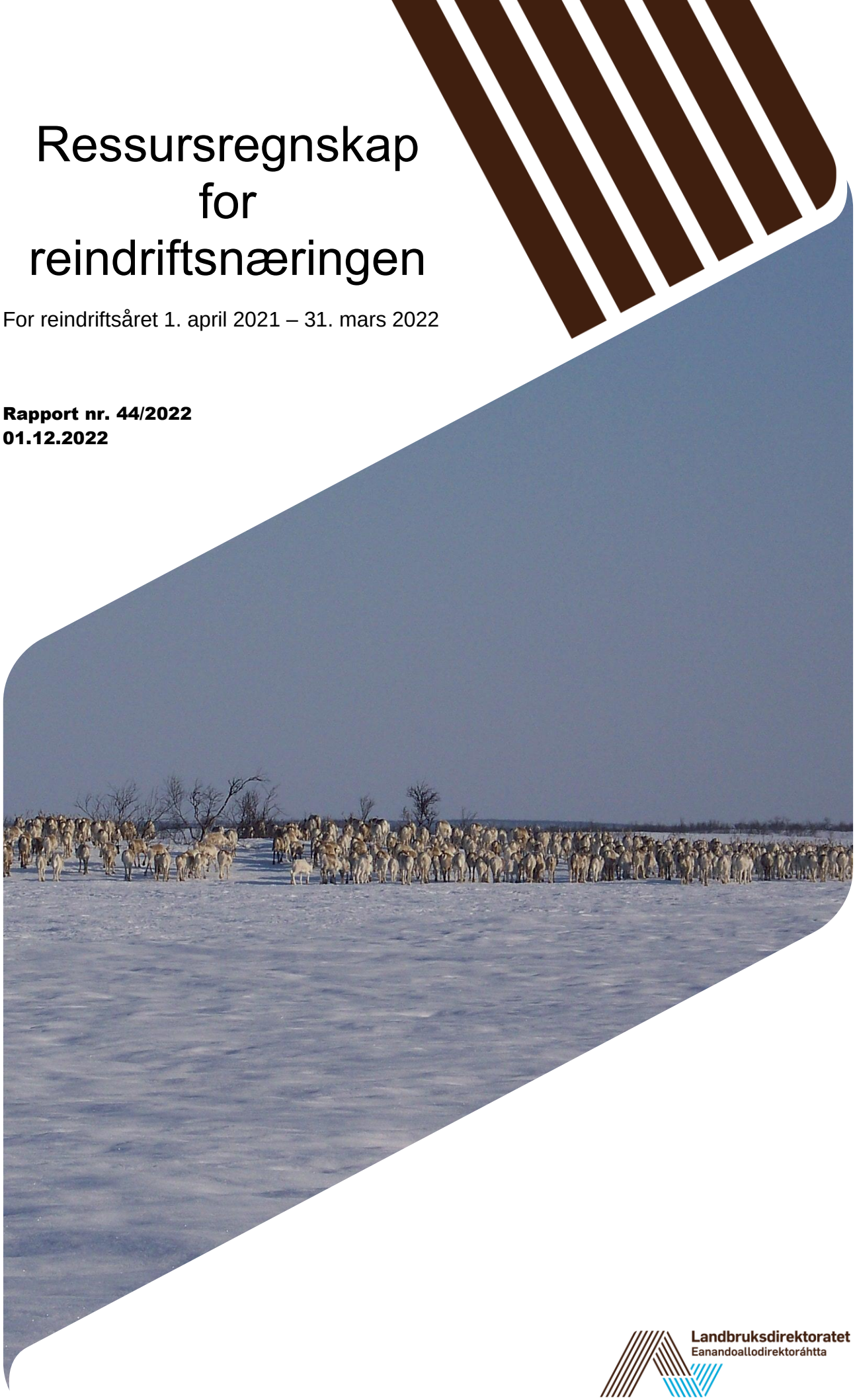

Landbruksdirektoratet
Eanandoallodirektoráhtta

Landbruksdirektoratet
Eanandoallodirektoráhtta

Rapport:	Ressursregnskap for reindriftsnæringen
Avdeling:	Avdeling reindrift
Dato:	01.12.2022
Ansvarlig:	Widar Skogan
Bidragsyter:	Askild Solberg og Kristian Bjerke
Forsidefoto:	Askild Solberg
Rapport-nr.:	44/2022

Forord

«Ressursregnskap for reindriftsnæringen» er en årlig rapport om ressurssituasjonen i næringen. Rapporten bygger hovedsakelig på de opplysninger som framkommer i reineiernes reindriftsmeldinger og søknader om erstatning for rovvilttap.

Rapporten belyser forhold som er knyttet til beitegrunnlag, reintall, flokkstruktur, produksjon og tap. Vedleggsdelen omfatter næringsoversikter, både på områdenivå og distriktsnivå, samt distriktskart og oversikter over gjeldende rammebetingelser for reindriften.

I tillegg til rapportering gjennom ressursregnskapet foreligger «Totalregnskap for reindriftsnæringen». Totalregnskapet er en årlig rapport om den økonomiske situasjonen i næringen, utarbeidet av partsoppnevnt Økonomisk utvalg som grunnlag for reindriftsavtaleforhandlingene.

Innhold

1. Innledning 4

2. Slakteuttak og produktivitet i reindriftsnæringen 6
2.1. Slakteuttak 6
2.2. Produktivitet 8

3. Kalvetilgang, tap og slaktevekter 10
3.1. Utvikling i slaktevekter 10
3.2. Kalvetilgang 12
3.3. Tap 13

4. Utviklingstrekk i reindriftsnæringen 15
4.1. Reintallsutvikling i Finnmark – Reintetthet og virkninger 15
4.2. Reintallsutvikling i sør-områdene 17
4.3. Samlet oversikt – Slakteuttak, antall slaktedyr, tap og vårflokk 19

Vedlegg 23
Generelle kommentarer til næringsoversikter 24
Vedlegg 1 – Næringsoversikt alle områder 25
Vedlegg 2 – Næringsoversikt Øst-Finnmark 32
Vedlegg 3 – Næringsoversikt Vest-Finnmark 43
Vedlegg 4 – Næringsoversikt Troms 54
Vedlegg 5 – Næringsoversikt Nordland 61
Vedlegg 6 – Næringsoversikt Nord-Trøndelag 67
Vedlegg 7 – Næringsoversikt Sør-Trøndelag/Hedmark 71
Vedlegg 8 – Næringsoversikt Reinlagene 74
Vedlegg 9 – Rammebetingelser for reindriften 78

1 Innledning

Reindrift utøves primært i det samiske reinbeiteområdet som strekker seg fra Finnmark i nord til Hedmark i sør. Dette området er igjen inndelt i seks samiske regionale reinbeiteområder og videre i et større antall samiske reinbeitedistrikter[1]. Utenfor det samiske reinbeiteområdet utøves reindrift på særskilt grunnlag i Trollheimen og i Valdres. I Nord-Gudbrandsdalen utøver fire reinlag ikke-samisk reindrift[2]. I 1998 fikk i tillegg et foretak i Nord-Østerdalen, kalt Rendal renselskap, innvilget konsesjon[3] til å utøve en særegen driftsform basert på jakt på privateide dyr.

Reindriften er en nomadisk driftsform som utnytter utmarksbeiter gjennom regionale trekk med årstidene. Rein lever året rundt på utmarksbeite, hvor den er prisgitt uforutsigbare værforhold og variasjoner i tilgang og kvalitet på beitet både mellom årstider og mellom år. Et reindriftsår består av åtte årstider med ulike behov for beiter. Innenfor hver av disse årstidene varierer beitetilbudet som følge av klimatiske faktorer, lokalitet og årstidsvariasjoner.

Målene med reindriftspolitikken er å legge til rette for en økologisk, økonomisk og kulturelt bærekraftig reindrift. I henhold til reindriftslovens bestemmelser skal det også sikres at dyrevelferden for tamrein er forsvarlig.

Gjennom de mest krevende periodene av året har reinen et stramt energibudsjett som skal forsyne reinen med energi til aktiviteter som beiting, bevegelse og til de grunnleggende livsprosessene. I denne sammenheng har simlas kondisjon stor betydning for selve kalvingsresultatet, som igjen påvirker hvor mange kalver reineieren har til slakt eller påsett.

Simlene skal i løpet av året ha energi til å bringe frem kalv gjennom drektighetsperioden, samt tilstrekkelig energi til oppfostring og melkeproduksjon i løpet av vår, sommer og høst. Dette gjelder særlig i de siste månedene av simlenes drektighetsperiode og de første månedene etter kalving.

Tradisjonelt har klimaet og snøforholdene vært den dominerende faktoren for disse sammenhengene. Men når beitetrykket har vært for høyt og lavbeitenes kvalitet er redusert, slik som i store deler av Finnmark, må reinen også bruke mer energi på å grave frem beite. I ytterste konsekvens kan et høyt beitetrykk i kombinasjon med ugunstige klimaforhold medføre sulteperioder, at simler aborterer kalv eller ikke investerer tilstrekkelig i kalven utover våren, samt tap av rein som følge av fôrbegrensning og rovvilt. Dette påvirker i neste omgang hvor mange kalver reineieren kan slakte eller sette til påsett det neste år.

For å utnytte produksjonspotensialet i reindriften må reinflokkenes størrelse derfor tilpasses tilgjengelig beiteareal. For reindriften i Norge er det stor variasjon mellom ulike områder i forhold til hvordan reinflokkenes størrelse er tilpasset beitegrunnlaget. Det er også stor variasjon i klimaets påvirkning på driftsforholdene mellom områder. Mens Nord-Trøndelag, Nordland og Troms reinbeiteområde har klimatisk utfordrende driftsforhold, har reinbeiteområdene i Finnmark, Sør-Trøndelag/Hedmark og Reinlagene hovedsakelig gunstig klima for å drive reindrift.

Mens det høye reintallet i forhold til beitegrunnlaget i store deler av Finnmark over mange år har vært en utfordring for å oppnå god produksjon, er det særlig vinterklima- og/eller rovviltrelaterte

[1] *§§ 4, 5, 6 og 42 i Lov om reindrift av 15.06.2007.*

[2] *§ 8 i Lov om reindrift av 15.06.2007 og Lov om reindrift i kommunene Meldal, Midtre Gauldal, Oppdal, Rennebu, Rindal, Sunndal og Surnadal av 21.12.1984.*

[3] *Vedtak i Landbruksdepartementet av 18.05.1998.*

tapsårsaker som har vært begrensende for produksjonen i Troms, Nordland, Nord-Trøndelag og Sør-Trøndelag reinbeiteområder. Reinlagene har over tid hatt en god og stabil produksjon.

I de årlige ressursregnskap om reindriftsnæringen gis det oversikt over utviklingen i reintall, produksjon, slaktevekter og årlige tap som er viktige størrelser for å beskrive utviklingen i forhold til målsetningene om økologisk bærekraft, dyrevelferd og optimalisering av årlig produksjon.

2 Slakteuttak og produktivitet i reindriftsnæringen

Årlig uttak av slaktedyr er avhengig av kalvetilgangen, tap av dyr og hvor mange dyr reineier setter til livdyr. Utvelgelsen av slakterein med hensyn til antall og type dyr er den viktigste beslutningen den enkelte reineier gjør i løpet av driftsåret. De valg som her foretas har følger for framtidig avl, struktur på flokken, innvirkning på tap ved at tapsutsatte dyregrupper slaktes og ikke minst vedkommende reineiers framtidige inntekt. Slaktedyr leveres i hovedsak til slakteri, men i tillegg slaktes det rein både til eget forbruk og for privat salg.

2.1 Slakteuttak

Utviklingen i antall slaktedyr og slaktekvantum for de siste 10 driftsårene er vist i tabell 2.1, tabell 2.2 og figur 2.1. Oversiktene omfatter både leveranser til slakteri, privat salg og eget forbruk.

Som tabellene 2.1 og 2.2 viser, ble det i driftsåret 2021/22 slaktet 70 533 dyr for hele landet. I kvantum utgjorde dette 1601 tonn. Gjennomsnittet for hele 10- års perioden ligger på rundt 1642 tonn. Det vil si at slaktekvantum ligger litt under gjennomsnittet.

For siste driftsår har alle områder hatt en økning i både slaktedyr og slaktekvantum. Unntaket for dette er Nord-Trøndelag som har en liten reduksjon fra 4305 til 4287 i antall slaktedyr fra forrige sesong, og litt mindre slaktekvantum fra 110 tonn til 104 tonn.

Øst- og Vest-Finnmark har den siste ti-årsperioden hatt en stor variasjon i slakteuttaket og slaktekvantum. Antall Slaktedyr i Øst-Finnmark har variert fra 16 278 til 31 391 dyr totalt i 10- års perioden. Siste økning fra 2020/21 til 2021/22 har vært fra 18 601 slaktedyr til 26 642. Dette er en 43% økning på èn sesong alene. Slaktekvantum for Øst-Finnmark har også hatt en stor variasjon, og fra siste sesong har det vært en økning fra 412 til 565 tonn. Dette er en økning på 37%.

Tabell 2.1. *Totalt antall slaktedyr for de siste 10 driftsårene. Slaktedyr til eget forbruk og privat omsetning, basert på opplysninger fra reineiernes reindriftsmeldinger, er medregnet.*

OMRÅDE	**TOTALT ANTALL SLAKTEDYR**									
	12/13	*13/14*	*14/15*	*15/16*	*16/17*	*17/18*	*18/19*	*19/20*	*20/21*	*21/22* [1]
ØST-FINNMARK	30 920	23 940	18 166	26 530	31 391	16 278	29 118	26 468	18 601	26 642
Polmak/Varanger	17 749	11 800	7 627	13 119	14 941	6 328	13 242	11 977	9 951	13 432
Karasjok østre sone	6 844	3 577	3 003	5 021	7 968	2 662	5 311	6 246	3 378	5 496
Karasjok vestre sone	6 327	8 563	7 536	8 390	8 482	7 288	10 565	8 245	5 272	7 714
VEST-FINNMARK	23 749	28 486	34 017	30 584	26 984	22 865	23 924	26 497	16 174	20 012
Kautokeino østre sone	6 914	8 441	9 995	7 630	8 524	5 418	7 018	8 321	4 529	6 515
Kautokeino midtre sone	11 072	11 306	13 096	11 769	10 399	9 578	9 518	9 890	6 703	7 719
Kautokeino vestre sone	5 763	8 739	10 926	11 185	8 061	7 869	7 388	8 286	4 942	5 778
TROMS	1 493	1 790	1 399	1 898	2 071	1 615	1 991	2 192	1 671	2 067
NORDLAND	1 971	2 019	2 200	2 415	2 420	2 117	2 439	2 167	1 698	1 864
NORD-TRØNDELAG	3 476	3 924	4 755	5 383	4 802	5 250	5 227	4 212	4 305	4 287
SØR-TRØND./HEDM.	7 104	7 191	7 002	7 277	6 348	7 646	8 291	6 979	6 536	8 201
REINLAGENE	7 048	6 675	7 843	7 313	4 210	7 403	6 464	7 546	7 147	7 460
HELE REINDRIFTEN	**75 761**	**74 025**	**75 382**	**81 400**	**78 226**	**63 174**	**77 454**	**76 061**	**56 132**	**70 533**

Landbruksdirektoratet 2022

1 Tilsvarende data på distriktsnivå er gitt i vedlegg 2-8, tabell 6.

For Vest-Finnmark har antall slaktedyr variert fra 16 174 til 34 017. Fra sesong 2020/21 til 2021/22 har antall slaktedyr økt fra 16 174 til 20 012. Dette er en økning på 23,7%. I forhold til slaktekvantum har Vest-Finnmark produsert 324 tonn i 2020/21, og 397 i 2021/22. Dette er en 22.5% økning.

Gjennomsnittlig prosentvis endring i slaktedyr for hele reindriften fra 2020/21 til 2021/22 ligger på 25,6%. For slaktekvantum er dette tallet 22,6%.

Tabell 2.2. *Totalt slaktekvantum for de siste 10 driftsårene. Slaktedyr til eget forbruk og privat omsetning, basert på opplysninger fra reineiernes reindriftsmelding, er medregnet.*

OMRÅDE	**TOTALT SLAKTEKVANTUM (tonn)**									
	12/13	*13/14*	*14/15*	*15/16*	*16/17*	*17/18*	*18/19*	*19/20*	*20/21*	*21/22* [1,2]
ØST-FINNMARK	647	516	394	580	687	360	598	548	412	565
Polmak/Varanger	355	261	167	295	334	152	283	266	221	294
Karasjok østre sone	152	76	68	110	179	60	109	127	75	113
Karasjok vestre sone	139	179	159	175	174	148	203	152	117	158
VEST-FINNMARK	491	577	712	562	548	430	441	490	324	397
Kautokeino østre sone	144	176	207	150	175	111	133	169	97	142
Kautokeino midtre sone	220	233	272	212	209	177	173	177	134	156
Kautokeino vestre sone	127	168	234	200	164	142	135	143	93	99
TROMS	40	47	38	45	60	43	50	57	44	59
NORDLAND	62	66	67	70	75	64	68	64	51	59
NORD-TRØNDELAG	100	97	133	144	125	135	126	97	110	104
SØR-TRØND./HEDM.	185	183	183	192	170	182	199	157	155	199
REINLAGENE	217	192	221	214	115	222	188	221	210	218
HELE REINDRIFTEN	**1 742**	**1 677**	**1 748**	**1 808**	**1 776**	**1 435**	**1 683**	**1 640**	**1 306**	**1 601**

Landbruksdirektoratet 2022

1 Kvantum privatslakt er beregnet på grunnlag av gjennomsnittlige slaktevekter og oppgitt privat uttak.
2 Tilsvarende data på distriktsnivå er gitt i vedlegg 2-8, tabell 6.

Figur 2.1 viser at for Troms og Nordland (mørkeblå og blå striplet linje) er prosentvist slakteuttak i forhold til vårflokk gjennomgående betydelig lavere enn i øvrige områder. Slakteuttaket har tidligere vært en del høyere i Nordland sammenlignet med Troms, men har hatt en nedgang de siste driftsårene. Man må tilbake til begynnelsen av 80-tallet for å finne et tilsvarende lavt prosentvist slakteuttak som har vært gjeldende i Nordland for den siste tiårsperioden.

Nord-Trøndelag hadde i perioden 2009/10 til 2013/14 det laveste prosentvise slakteuttaket siden begynnelsen av 1980-tallet. Store kalvetap over flere år utgjør en vesentlig del av årsaken for de siste års reduksjon i slaktekvantum og slakteprosent. Siden bunnåret i 2012/13 hadde Nord-Trøndelag igjen en økning til i underkant av 40 %, men med en ny reduksjon ned til 30 % de tre siste driftsår.

Reinlagene har over tid hatt et høyt slakteuttak. Tapene er fortsatt lave og kalvetilgangen er høy (se figur 3.1, 3.2 og 3.3). Reinlagene har over tid også hatt det høyeste prosentvise uttaket i landet og har stabilitet i slakteuttaket over tid. Av figur 2.1 fremkommer også en betydelig forskjell i prosentvist slakteuttak mellom Sør-Trøndelag/Hedmark og Reinlagene sammenlignet med de andre områdene hvor det drives reindrift i Norge. Dette har sammenheng med god kalvetilgang og høy andel kalv i slakteuttaket. Denne trenden har vært gjeldende helt siden tidlig på 1980-tallet.

Polmak/Varanger har også over flere år hatt et høyt prosentvist slakteuttak, men hadde en betydelig nedgang i 2014/15 og 2017/18. For det siste driftsåret hadde Polmak/Varanger igjen en oppgang i prosentvist slakteuttak fra 40 % til 53%.

Fra sesong 2020/21 til 2021/22 har det vært en økning i prosentvis slakteuttak av vårflokk for alle områder unntatt Nord-Trøndelag.

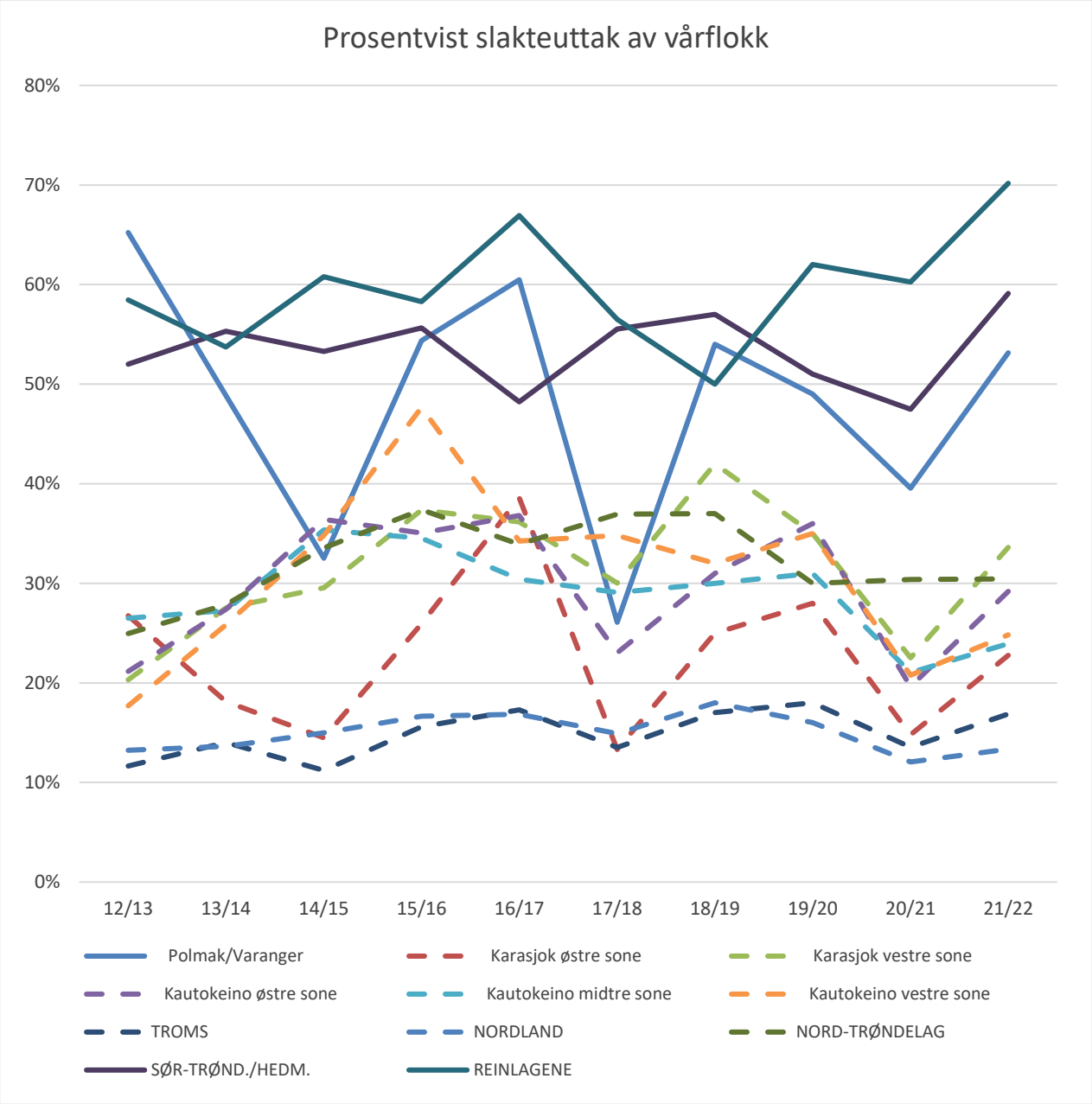

Figur 2.1. *Prosentvist slakteuttak for de siste 10 driftsårene. Uttaket er beregnet i % av reintall ved driftsårets begynnelse (korrigert reintall per 1. april). Slaktedyr til eget forbruk og privat omsetning, basert på opplysninger fra reineiernes reindriftsmelding, er medregnet. Tilsvarende data på distriktsnivåer er gitt i vedlegg 2-8, tabell 6.*

2.2 Produktivitet

Produktivitet oppgis henholdsvis som slakteproduksjon per livrein og totalproduksjon per livrein. Med slakteproduksjon per livrein menes slakteuttak i kilo per livrein i vårflokk for driftsåret. Med totalproduksjon menes slakteuttak i kilo per livrein hvor det også er korrigert for endringer i reintallet, fra driftsårets start til driftsårets slutt, omregnet til kg. Dersom reintallet et år ikke endrer seg, vil de to produktivitetsberegningene gi samme resultat.

Totalproduksjon og slakteproduksjon relatert til reintall kan fortelle mye om hvordan tilpasningen mellom rein og beite er i et område. Eksempelvis vil en høy totalproduksjon per livrein ofte innebære

god kalvetilgang, lave tap og gode slaktevekter, mens en lav totalproduksjon per livrein gir signaler om lav kalvetilgang, høye tap og/eller lave slaktevekter.

Selv om det er en sammenheng mellom de to produktivitetsmålene, kan en noe forenklet si at totalproduksjon per livrein er et mål for hvor effektiv en reinflokk er til å produsere reinkjøtt. Når en snakker om produktivitet er maksimalt varig avkastning et sentralt begrep. Med maksimalt varig avkastning menes den tilpasning mellom reintall, beitegrunnlag og driftsform som gir den høyeste stabile avkastningen over tid uten å forringe beitegrunnlaget.

Tabell 2.3 viser produktivitet per livrein for de siste fem årene, beregnet både på grunnlag av slakteproduksjon og totalproduksjon. Beregningen for det siste året (2021/22) bygger på reintall som bare delvis er korrigert og må derfor betraktes som et foreløpig anslag.

Tabell 2.3 viser at det er betydelige forskjeller i produktivitet mellom områder og mellom år, samt innenfor de enkelte områdene. Variasjonene fra år til år er en naturlig konsekvens av at reindrift utøves under uforutsigbare klimatiske forhold. Variasjonen mellom år er imidlertid ikke like stor i alle områdene.

Tabell 2.3. *Produktivitet relatert til antall rein ved driftsårets begynnelse (korrigert reintall per 1. april), de siste fem driftsårene. Produktiviteten er beregnet på grunnlag av både "slakteproduksjon" og " totalproduksjon "(slakteproduksjon korrigert for endring i reintallet omregnet til kg). Basert på opplysninger fra reineiernes reindriftsmelding og slakteriene.*

OMRÅDE	**SLAKTEPRODUKSJON PR. LIVREIN (kg pr. dyr)**					**TOTALPRODUKSJON PR. LIVREIN [1] (kg pr. dyr)**				
	17/18	*18/19*	*19/20*	*20/21*	*21/22* [1]	*17/18*	*18/19*	*19/20*	*20/21*	*21/22* [1,2]
ØST-FINNMARK	5,3	8,6	7,8	5,8	7,8	5,1	7,8	8,0	6,2	7,9
Polmak/Varanger	6,3	11,7	10,9	8,8	11,6	6,2	10,9	11,4	8,8	10,7
Karasjok østre sone	3,0	4,9	5,8	3,3	4,7	2,8	5,8	6,3	5,0	5,4
Karasjok vestre sone	6,1	8,7	6,5	5,0	6,9	5,7	6,5	6,1	4,5	7,5
VEST-FINNMARK	5,4	5,5	6,2	4,1	5,1	5,0	6,2	6,3	3,9	5,2
Kautokeino østre sone	4,7	5,6	7,3	4,2	6,4	4,4	7,3	6,8	3,6	6,6
Kautokeino midtre sone	5,4	5,3	5,5	4,2	4,8	4,8	5,5	5,5	4,5	5,0
Kautokeino vestre sone	6,3	5,7	6,1	3,9	4,3	5,8	6,1	6,8	3,3	4,3
TROMS	3,6	4,2	4,7	3,6	4,8	3,7	4,7	5,0	3,3	6,1
NORDLAND	4,5	4,9	4,6	3,6	4,2	4,5	4,6	4,3	3,7	3,6
NORD-TRØNDELAG	9,5	9,1	7,0	7,8	7,4	9,3	7,0	7,7	7,6	6,9
SØR-TRØND./HEDM.	13,2	14,5	11,4	11,2	14,3	12,8	11,4	11,2	11,4	14,4
REINLAGENE	16,9	15,4	18,2	17,7	20,5	16,7	18,2	17,7	19,4	20,1
HELE REINDRIFTEN	**6,7**	**7,8**	**7,6**	**6,0**	**7,4**	**6,5**	**7,6**	**7,7**	**6,1**	**7,5**

Landbruksdirektoratet 2022

1 Tilsvarende data på distriktsnivå er gitt i vedl. 2-8, tab. 7.
2 Foreløpig tall hvor reintallsendringen er beregnet på grunnlag ukorrigert reintall for det siste året.

For siste driftsår er det en økning både i totalproduksjon og slakteproduksjon for alle områder sammenlignet med forrige driftsår. Unntaket er Nord-Trøndelag med en reduksjon av slakteproduksjon per livrein fra 7,8 til 7,4. Nordland hadde også en reduksjon i totalproduksjon per livrein fra 3,7 til 3,6 sammenlignet med forrige driftsår.

3 Kalvetilgang, tap og slaktevekter

Årlig kalvetilgang, totale tap og slaktevekter varierer markant mellom reinbeiteområdene i Norge. Dette er forskjeller som har vært gjeldende over tid og skyldes blant annet ulike driftsbetingelser og ulik driftstilpasning til disse betingelsene. Utviklingen i årlig kalvetilgang, tap og slaktevekter er viktige indikatorer for å vurdere økologisk og økonomisk bærekraft i reindriftsnæringen.

Videre følger en redegjørelse over de siste års utvikling av tilvekst, tap og slaktevekter som danner utgangspunktet for årlig produksjon, slakteuttak og økonomisk inntjening.

3.1 Utvikling i slaktevekter

Siden sesongen 1998/99 er det systematisk innhentet slaktevekter fra slakteriene. Slaktevektene er sammen med andel merket kalv og slakteuttak per livrein, utgangspunktet for vurdering av om reintallet og beitebelastningen er økologisk bærekraftig for et reinbeitedistrikt.

Landbruks- og Matdepartementet nedsatte i 2008 et utvalg som skulle utarbeide kriterier for fastsetting av økologisk bærekraftig reintall. Utvalget besto av deltagere fra reindriftsnæringen, forskere, Reindriftsforvaltningen og Landbruks- og Matdepartementet. Kriteriene skal være et hjelpemiddel både for næringen og myndighetene i arbeidet med å fastsette et bærekraftig reintall. For de ulike kriteriene følger det normer for måloppnåelse ved et økologisk bærekraftig reintall. Kriteriene for å vurdere økologisk bærekraftig reintall er variasjon i kalveprosent, kjøttavkastning per livrein i vårflokk (slakteuttak) og gjennomsnittlig slaktevekt for kalv, simle over 2 år og okse 1-2 år.

Normene for å fastsette et bærekraftig reintall er som følger:

- Normen for variasjon i kalveprosent på høsten (andel kalv i forhold til andel voksne simler) er fastsatt til å være innenfor 10-15 % mellom ulike driftsår.
- Normen for gjennomsnittlig slakteuttak per livrein i vårflokk er satt til minst å være mellom 8 og 9 kg.
- Normene for gjennomsnittlige slaktevekter er 17-19 kg for kalv, 25-27 kg for okse 1-2 år og 27-29 kg for simler over 2 år. Det skal også være samsvar mellom disse kriteriene når reintallet skal fastsettes.

Verdier som er under norm over flere år indikerer at reintallet er for høyt for det gjeldende reinbeitedistrikt.[4] Vedlegg 9 gir en oversikt over gjeldende rammebetingelser for de ulike reinbeite-distriktene, herunder også gjeldende øvre reintall.

Tabellene 3.1, 3.2 og 3.3 viser tidsserier av gjennomsnittlige slaktevekter både for kalv, okser 1-2 år (*varit*) og simler over 2 år (*aldu/rotnu*). Tilsvarende data på distriktsnivå er gitt i vedlegg 2-8, tabell 8.

[4] *Veileder for fastsetting av økologisk bærekraftig reintall. Desember 2008. Landbruks- og Matdepartementet.*

Tabell 3.1. *Gjennomsnittlige slaktevekter på kalver som er levert slakteri, de siste 10 driftsårene.*

OMRÅDE	**GJ.SNITTLIGE SLAKTEVEKTER PÅ KALV** *(miessi/miesie)* **(kg)**[1]									
	12/13	*13/14*	*14/15*	*15/16*	*16/17*	*17/18*	*18/19*	*19/20*	*20/21*	*21/22*[2]
ØST-FINNMARK	17,4	18,1	17,9	19,5	19,9	18,0	18,6	19,0	18,8	18,9
Polmak/Varanger	17,8	19,0	18,9	20,6	21,0	19,5	19,6	20,1	19,2	19,7
Karasjok østre sone	16,9	18,3	18,4	19,5	19,8	17,9	18,7	18,9	18,3	18,4
Karasjok vestre sone	15,7	16,1	16,5	17,5	17,9	16,7	17,0	17,1	18,4	18,1
VEST-FINNMARK	16,3	17,0	16,4	16,5	17,2	16,1	16,8	16,9	16,7	17,5
Kautokeino østre sone	17,1	18,2	16,5	18,1	18,2	17,8	17,6	18,5	18,0	19,3
Kautokeino midtre sone	15,7	16,5	16,5	15,9	16,5	15,5	16,4	16,4	16,4	17,2
Kautokeino vestre sone	16,5	16,5	16,0	15,9	16,7	15,7	16,7	15,9	15,7	15,7
TROMS	22,1	23,4	22,2	22,8	23,5	23,3	22,9	21,8	22,3	22,4
NORDLAND	21,1	22,3	22,1	21,7	23,0	22,1	21,8	21,9	21,8	21,9
NORD-TRØNDELAG	19,2	19,8	20,1	19,8	21,0	20,3	19,7	19,7	19,8	19,7
SØR-TRØND./HEDM.	21,2	21,8	21,7	21,3	22,3	20,4	20,2	19,7	19,9	20,4
TAMREINLAGENE	26,1	24,6	24,4	24,4	24,0	25,2	23,9	24,2	24,8	24,6
HELE REINDRIFTEN	**18,8**	**19,1**	**18,7**	**19,0**	**19,6**	**18,8**	**18,9**	**18,8**	**19,4**	**19,4**

Landbruksdirektoratet 2022

Tabell 3.2. *Gjennomsnittlige slaktevekter på okser 1-2 år som er levert slakteri, de siste 10 driftsårene.*

OMRÅDE	**GJ.SNITTLIGE SLAKTEVEKTER PÅ OKSER 1-2 ÅR** *(varit)* **(kg)**[1]									
	12/13	*13/14*	*14/15*	*15/16*	*16/17*	*17/18*	*18/19*	*19/20*	*20/21*	*21/22*[2]
ØST-FINNMARK	25,1	25,8	26,2	26,7	28,5	28,2	27,2	26,7	27,7	27,4
Polmak/Varanger	26,2	27,7	26,5	27,4	30,5	30,5	28,7	28,4	28,0	28,6
Karasjok østre sone	26,1	28,3	27,0	27,4	29,9	28,1	28,2	27,0	28,2	26,9
Karasjok vestre sone	23,5	24,6	25,9	24,7	26,0	26,1	26,0	24,0	26,3	24,4
VEST-FINNMARK	22,9	23,6	23,9	23,1	25,0	26,8	25,1	24,2	26,1	26,0
Kautokeino østre sone	22,7	24,2	23,5	26,6	25,8	27,2	23,9	23,7	27,9	27,2
Kautokeino midtre sone	23,3	23,6	23,9	23,3	25,2	27,2	25,6	24,3	26,3	28,4
Kautokeino vestre sone	22,7	23,2	24,1	22,0	23,7	23,6	25,4	24,4	24,1	21,2
TROMS	35,9	30,0	31,3	33,4	33,4	36,1	32,3	33,9	32,8	34,2
NORDLAND	33,0	39,4	30,7	36,9	36,6	36,5	36,4	34,2	34,4	40,1
NORD-TRØNDELAG	29,4	30,2	30,1	29,3	31,6	29,9	29,6	28,7	29,5	28,7
SØR-TRØND./HEDM.	33,9	33,4	35,2	33,0	33,3	30,6	31,7	31,6	30,5	31,9
TAMREINLAGENE	43,4	41,6	39,8	39,5	38,9	40,9	38,8	40,4	39,0	40,4
HELE REINDRIFTEN	**27,8**	**28,4**	**30,8**	**30,5**	**30,6**	**32,5**	**31,7**	**31,8**	**31,8**	**34,1**

Landbruksdirektoratet 2022

Tabell 3.3. *Gjennomsnittlige slaktevekter på simler over 2 år som er levert slakteri, de siste 10 driftsårene.*

OMRÅDE	GJ.SNITTLIGE SLAKTEVEKTER PÅ SIMLER > 2 ÅR *(aldu/rotnu)* (kg)[1]									
	12/13	*13/14*	*14/15*	*15/16*	*16/17*	*17/18*	*18/19*	*19/20*	*20/21*	*21/22*[2]
ØST-FINNMARK	28,1	28,9	30,0	29,4	30,4	30,4	29,4	28,5	30,9	28,4
Polmak/Varanger	28,3	31,6	32,4	31,6	32,2	33,6	30,9	30,8	32,1	29,9
Karasjok østre sone	29,8	30,9	30,5	29,8	30,9	31,3	29,8	28,4	31,2	27,7
Karasjok vestre sone	26,2	26,6	27,6	26,4	27,5	27,1	27,6	25,8	28,8	26,4
VEST-FINNMARK	25,6	26,8	27,5	25,2	28,2	26,4	27,6	26,4	28,4	26,7
Kautokeino østre sone	27,4	28,1	27,0	28,5	29,6	29,6	28,4	27,8	29,1	27,2
Kautokeino midtre sone	24,1	25,7	27,6	24,3	26,9	24,9	27,2	25,5	28,3	27,0
Kautokeino vestre sone	26,5	26,4	28,0	24,8	28,8	26,2	27,3	25,7	27,7	24,6
TROMS	36,4	34,3	36,2	36,1	36,9	38,0	36,6	36,5	37,8	35,5
NORDLAND	35,1	33,4	34,1	34,4	35,6	35,3	34,4	35,9	34,9	34,6
NORD-TRØNDELAG	32,1	32,9	33,1	32,6	33,6	33,8	32,7	32,3	33,7	32,1
SØR-TRØND./HEDM.	33,0	32,3	35,4	34,2	33,9	32,6	33,2	33,0	34,6	34,3
TAMREINLAGENE	40,0	38,9	38,2	39,7	38,6	39,1	38,7	40,3	40,2	40,8
HELE REINDRIFTEN	**29,1**	**29,4**	**29,7**	**30,2**	**30,7**	**31,0**	**30,7**	**29,9**	**32,2**	**31,1**

Landbruksdirektoratet 2022

Øst- og Vest-Finnmark reinbeiteområde
De laveste slaktevektene forekommer i de distriktene som over tid også har hatt de største utfordringene med høy dyretetthet, store tap og et lavt slakteuttak.

Det fremheves at det er stor spredning i gjennomsnittlige slaktevekter mellom de ulike sommerbeitedistriktene/sommersiidaene i Vest-Finnmark og Karasjok. Noen av sommerbeitedistriktene har slaktevekter og et reintall som er i samsvar med en økologisk bærekraftig reindrift. Flere av sommerbeitedistriktene har imidlertid slaktevekter for de siste år som ligger under også den nedre normen for en økologisk bærekraftig reindrift.

Områdene sør for Finnmark
Områdene sør for Finnmark har generelt sett høyere gjennomsnittlige slaktevekter enn Øst- og Vest-Finnmark (se figurene 3.1, 3.2 og 3.3). Variasjoner i slaktevektene i områdene sør for Finnmark skyldes i hovedsak naturlige årlige variasjoner i klima.

De høyeste slaktevektene over tid er i Reinlagene. For siste driftsår var gjennomsnittsvektene på kalv, okser 1-2 år og simler henholdsvis 24,6 kg, 40,4 kg og 40,8 kg.

3.2 Kalvetilgang

Simlen sin kondisjon har stor betydning for selve kalvingsresultatet, som igjen påvirker hvor mange kalver som kan slaktes. Samtidig vil en simle som mister kalven tidlig i sesongen kunne bygge kondisjonen og ha større mulighet for å bære fram kalv påfølgende sesong. Dermed vil man stort sett kunne forvente en god kalvetilgang året etter en dårlig kalvingssesong.

Figur 3.1 viser kalvetilgang etter tap for de fem siste driftsår. De oppgitte tallene er gitt som «kalv etter tap». Kalv etter tap er den andelen kalv som enten går til slakt eller til påsett i forhold til antall voksne simler i vårflokk. Dette gir en indikasjon på hvor stor del av kalveproduksjonen som reineier sitter igjen med i form av slaktedyr og kalver til nyrekruttering i flokken. I vedlegg 1-8 gis det også en oversikt over andel født og merket kalv på områdenivå og distriktsnivå.

Best resultat i kalvetilgang etter tap gjennom de siste årene er i Reinlagene (72-90 %) etterfulgt av Sør-Trøndelag/Hedmark (69-80 %). Forskjellene i antall kalver etter tap kan i hovedsak tilskrives forhold som klima, rovvilttap eller dyretetthet avhengig av hvilke regionale utfordringer som gjør seg mest gjeldene.

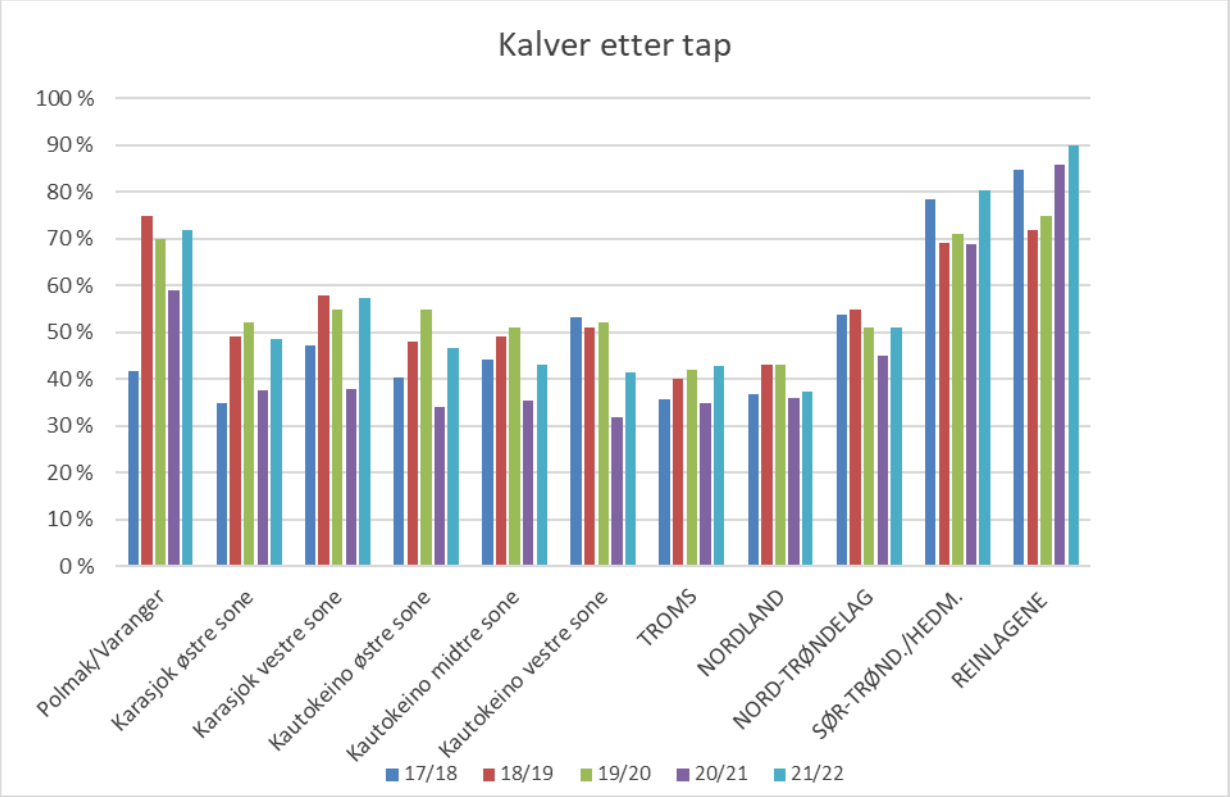

Figur 3.1. *Kalver etter tap (antall kalver til slakt og til påsett) for de siste fem driftsårene. Beregnet i % av antall simler ved driftsårets begynnelse (korrigert reintall per 1. april). Basert på opplysninger fra reineiernes reindriftsmelding. Tilsvarende data på distriktsnivå er gitt i vedlegg 2-8, tabell 4.*

3.3 Tap

Rein tapes av mange årsaker hvorav de viktigste er rovdyr, sykdom, ernæringssvikt, reintyverier eller trafikkulykker. I sine reindriftsmeldinger oppgir reineierne hvor stort tap de har hatt totalt i driftsåret. I søknad om erstatning for rovvilttap oppgir reineierne videre hvor stor del av det totale tapet de antar er forårsaket av fredet rovvilt og hvor stor del av tapet som skyldes andre årsaker enn rovvilt, fordelt på kjente, ukjente og andre årsaker. Omfanget av reineiernes oppgitte tap av rein for de fem siste driftsårene er vist i figur 3.2 og 3.3. Tapstallene er et resultat av det reintallsregnskapet som reineier årlig avgir på skjemaet «Melding om reindrift». [5]

Figur 3.2 viser at Reinlagene har de laveste oppgitte kalvetapene, etterfulgt av Sør-Trøndelag/Hedmark og Polmak/Varanger.

Kalvetapene i Øst-Finnmark var for siste driftsår mellom 21 % og 44 % i Polmak/Varanger, Karasjok østre sone og Karasjok vestre sone. Kalvetapene i de tre sonene i Vest-Finnmark var mellom 59 % og 53 %.

[5] *Eventuelle korreksjoner i reintallet skjer på påfølgende års melding. Dersom reintallet i sluttstatus på meldingen seinere blir korrigert opp får det som konsekvens at det tidligere oppgitte reintapet korrigeres ned. Denne korreksjonen er det ikke tatt hensyn til i tabellen, slik at tapstallene i de tilfeller der reintallet er korrigert opp blir for høye (og motsatt i de tilfeller der reintallet er korrigert ned). Korreksjoner er som regel et resultat av offentlig kontrollert reintelling.*

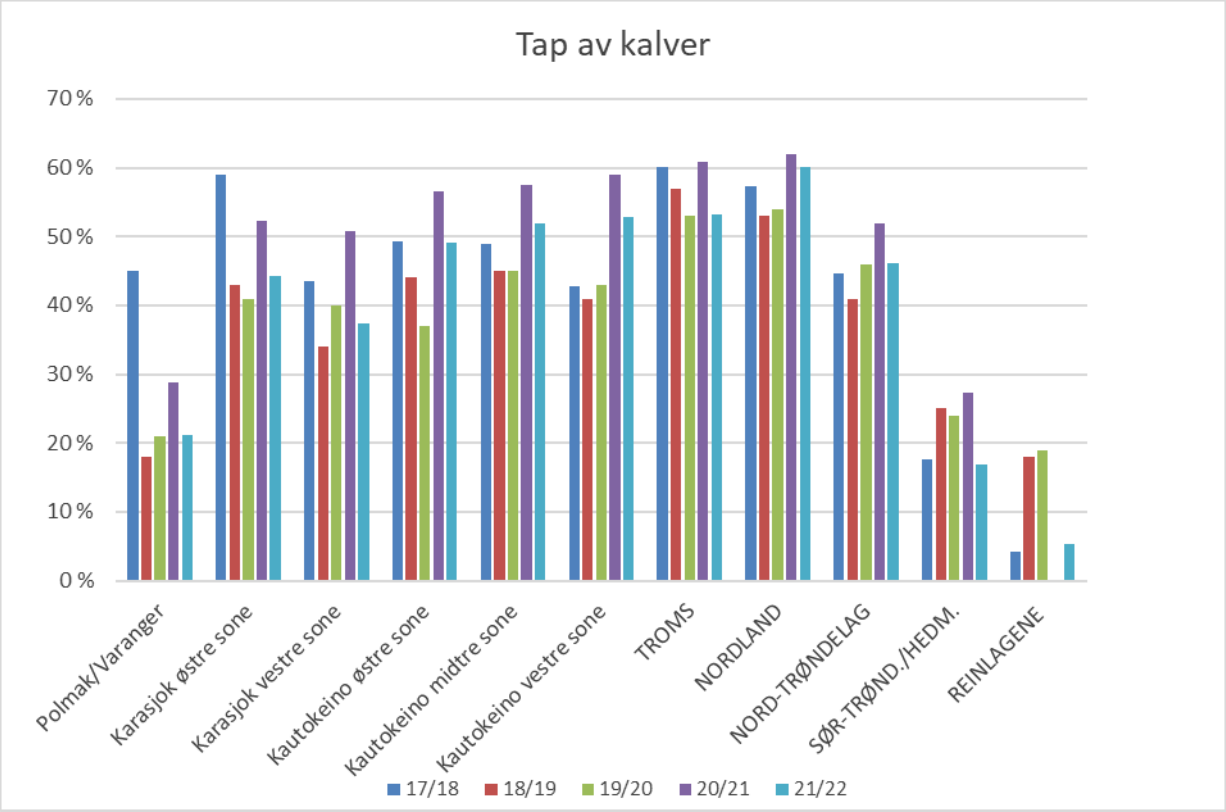

Figur 3.2. *Tap av kalv for de siste fem driftsårene. De prosentvise tapene er beregnet i forhold til antall fødte kalver. Basert på opplysninger fra reineiernes reindriftsmelding. Tilsvarende data på distriktsnivå er gitt i vedlegg 2-8, tabell 5.*

Troms og Nordland har over tid de høyeste oppgitte tapene både av kalv og voksne dyr. Prosentvist tap av kalv for disse områdene grenser opp mot 55-60% for alle fem sesonger.

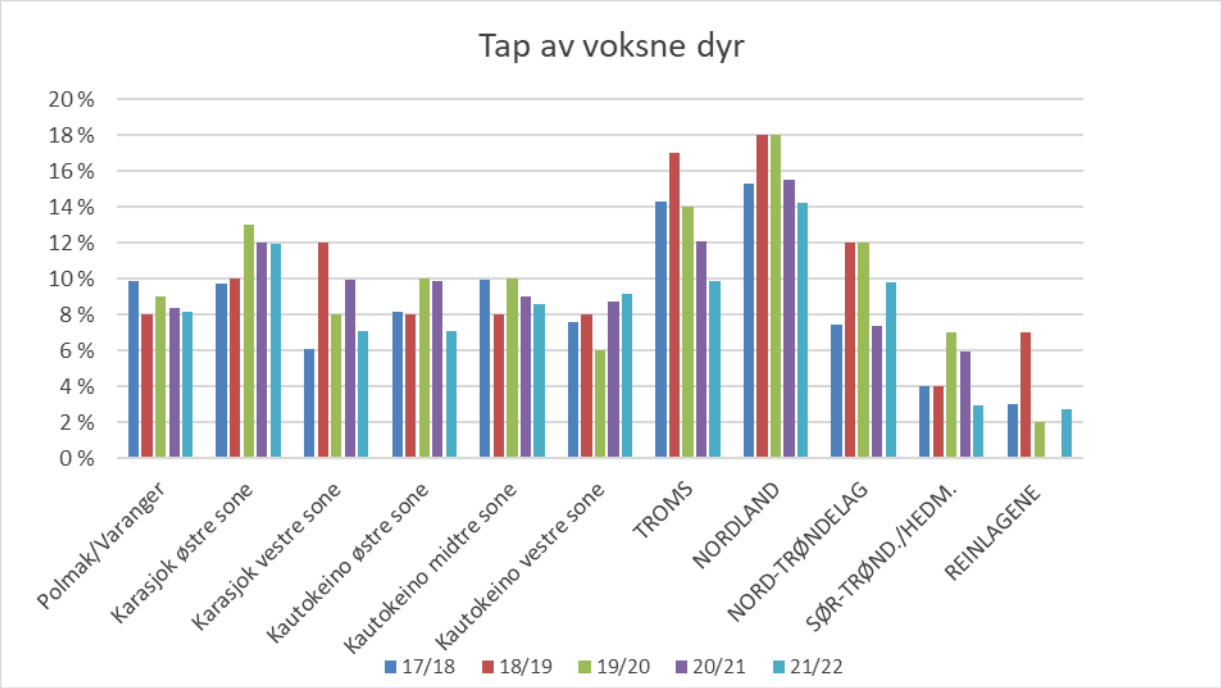

Figur 3.3. *Tap av voksne dyr de siste fem driftsårene. De prosentvise tapene er beregnet i forhold til antall rein ved driftsårets begynnelse (korrigert reintall per 1. april). Basert på opplysninger fra reineiernes reindriftsmelding. Tilsvarende data på distriktsnivå er gitt i vedlegg 2-8, tabell 5.*

4 Utviklingstrekk i reindriftsnæringen

Det gis her en redegjørelse av reintallsutviklingen som har funnet sted i perioden 1979/80 og frem til i dag for reinbeiteområdene i Norge. Det gjøres rede for de generelle virkningene denne utviklingen har hatt for de ulike områdene med hensyn til beitesituasjon, tapsutvikling, potensial for årlig bestandsvekst og produksjon. Hvordan reintettheten på beitearealene og klimatiske faktorer har påvirket driftssituasjonen i de ulike områdene i Finnmark blir også presentert. Det gis også en fremstilling av totalt slaktekvantum, totalt antall slaktedyr og gjennomsnittlig reintall i vårflokk for de siste driftsår for de ulike områdene i en egen oversikt.

4.1 Reintallsutvikling i Finnmark – Reintetthet og virkninger

Øst- og Vest-Finnmark reinbeiteområde utgjør omtrent 70 % av den samlede reindriften i Norge og er delt inn i seks ulike soner. I Vest-Finnmark utgjør Kautokeino østre sone, midtre sone og vestre sone tre atskilte flyttesystemer. I Øst-Finnmark reinbeiteområde utgjør Karasjok vestre og østre sone to naturlig atskilte flyttesystemer. Lengst øst i Polmak/Varanger utøves reindrift i til sammen åtte reinbeitedistrikter.

Figur 4.1 viser reintallsutviklingen i de ulike områdene fra 1979/80 og frem til 2021/22, basert på reineiernes årlige innrapporterte reintall gjennom Melding om reindrift. Antallet rein er gitt per 31. mars. Siste års reintall (per 31. mars 2022) må sees på som et foreløpig tall inntil korrigert reintall[6] foreligger høsten 2023. Figur 4.1[7] viser at områdene i Finnmark siden begynnelsen på 1980-tallet har hatt den samme hovedtrenden i reintallsutvikling, med en vekst fram til 1988/89, etterfulgt av en generell nedgang fram til 2000/01, og deretter en ny vekst utover 2000-tallet. I etterkant av 2012/13 hadde reintallet en nedgang i alle områdene og har etter det stabilisert seg de siste fem til syv år.

Reintallsutviklingen for de ulike områdene i Finnmark har hatt ulike virkninger, og vært påvirket av ulike kombinasjoner av faktorer. De bakenforliggende årsakene til svingningene er sammensatte, og det er også viktig at man vurderer utviklingen som har funnet sted i forhold til de tilgjengelige beitearealene for hvert av områdene. Likeledes er det betydelig variasjon mellom ulike sommer- og vintersiidaers driftstilpasning innen de enkelte områdene, som igjen medfører at det innen de ulike områdene også er stor variasjon i produksjonsresultat (se vedleggsdel 1-8, hvor disse forskjellene fremgår).

Karasjok og Vest-Finnmark har hatt et for høyt reintall over lang tid i forhold til bærekraftskriteriene. Dette har medført lave slaktevekter og en betydelig reduksjon av lavressursene på vinterbeitene. Dyr med redusert kondisjon i kombinasjon med knappe vinterbeiteressurser medfører en økt sårbarhet for tap under ugunstige klimatiske forhold. Disse forholdene har til sammen påvirket den langsiktige produktiviteten i Karasjok og Vest-Finnmark negativt.

---

[6] *Reintallet oppgis per 31. mars, det vil si slutten av driftsåret (1. april - 31. mars). Det reintallet per 31. mars («sluttstatus») som framkommer på reineiers melding, vil i noen tilfeller bli korrigert i påfølgende års melding («åpningsstatus»). Slike korreksjoner kan skyldes at tellinger avdekker et annet reintall enn det som er oppgitt av reineier, eller at reineier i ettertid selv får bedre oversikt over sitt reintall.*

[7] *Den tilsynelatende økningen i reintall i Vest-Finnmark for driftsåret 1996/97 er ikke reell. Vinteren og våren 1997 ble reindriften i Finnmark rammet av låste beiter og omfattende tap, som tvert om førte til en nedgang i reintallet i driftsåret 1996/97. Årsaken til at statistikken sier noe annet er at tellinger høsten 1997 avdekket omfattende underrapportering i reintallet, som førte til en oppjustering av reintallet våren 1997. Det er grunn til å tro at tallene i årene forut for 1997 også reelt sett var høyere.*

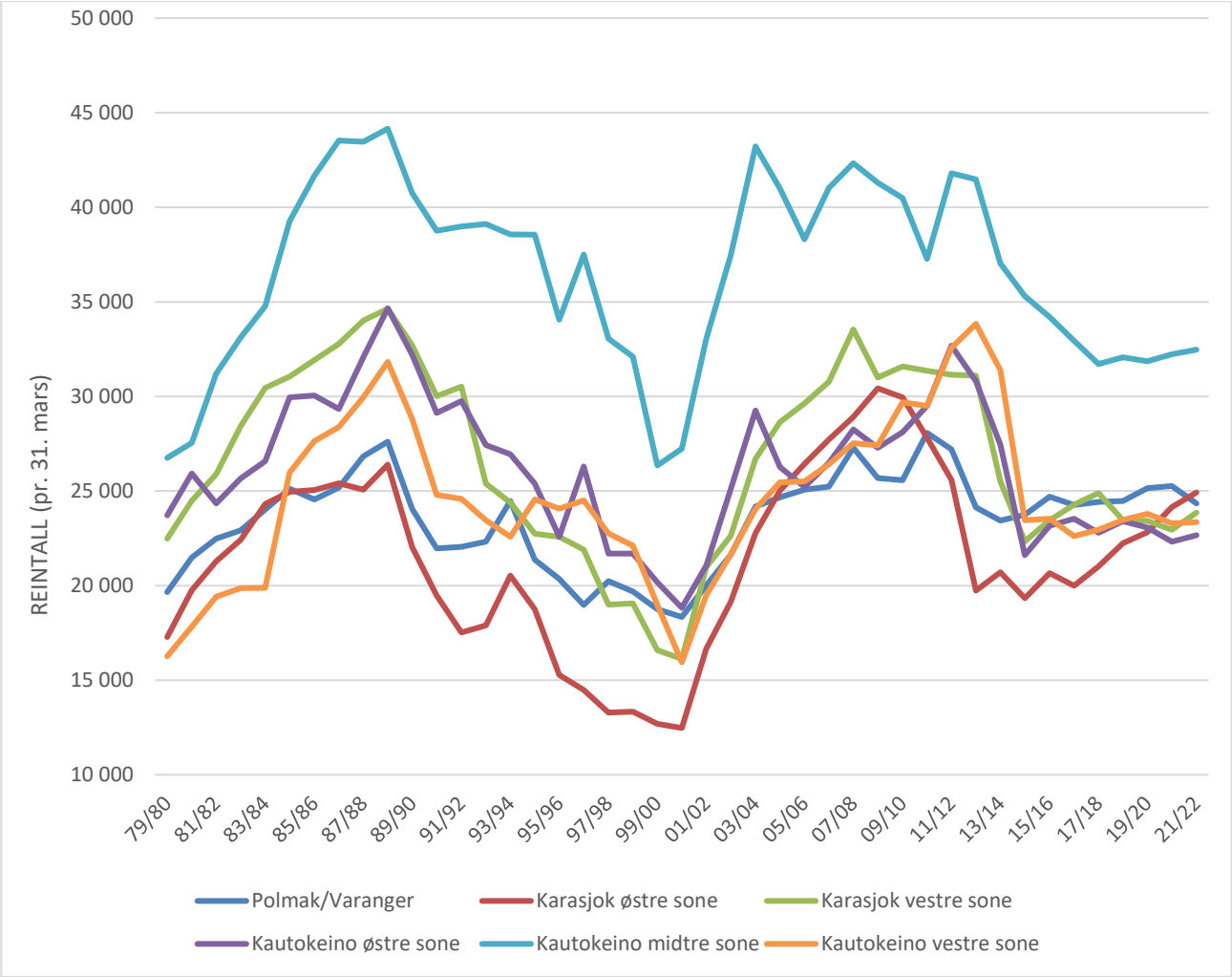

Figur 4.1. *Reintall ved driftsårets slutt i Polmak/Varanger, Karasjok østre sone, Karasjok vestre sone, Kautokeino østre-, midtre- og vestre sone, perioden 1979/80 - 2021/22 (per 31. mars). Basert på opplysninger fra reineiernes reindriftsmelding.*

De markante ulikhetene i reintall og samlet beitebelastning for Polmak/Varanger og de øvrige områdene i Finnmark kan illustreres ved å se på utviklingen i tetthet av livrein per km^2 brutto beiteareal siden begynnelsen av 80-tallet. Figur 4.2. viser utviklingen i reintall i Finnmark i forhold til reintetthet per km^2 tilgjengelig bruttoareal.

Av figuren ser man at ved tusenårsskiftet var reintettheten i Vest-Finnmark og Karasjok vest mellom omtrent 2,0 og 2,5 livrein per km^2, mens Karasjok øst hadde en reintetthet som var lik Polmak/Varanger på 1,3 livrein per km^2. Dette dannet også grunnlaget for den meget sterke bestandsveksten som fulgt de neste par år, som følge av at det årlige overskuddet ikke ble tatt ut til slakt og økonomisk inntjening. I 2003/04 stoppet denne veksten opp og man fikk en betydelig redusert produksjon i årene etter.

For de siste driftsår er det stor variasjon mellom sonene i Finnmark når det gjelder tilpasning til dyretetthet på beitearealene og potensial for økonomisk inntjening som følger av dette. Polmak/Varanger har over tid hatt en reintetthet på beitearealene som er betydelig lavere sammenlignet med de andre sonene i Finnmark. Samtidig har Polmak/Varanger en reintetthet som er meget lik med sammenlignbare områder i Sør-Trøndelag, som over tid har hatt god økonomisk inntjening og en økologisk bærekraftig reindrift. Både Reinlagene og beitesystemet som består av Riast/Hylling og Essand[8], i Sør-Trøndelag/Hedmark, har tilnærmet lik reintetthet per

[8] *Med Femund som vinterbeite*

kvadratkilometer brutto beiteareal som Polmak/Varanger. Tettheten av rein i disse områdene har vært stabilt under 2,0 livdyr per kvadratkilometer brutto beiteareal.

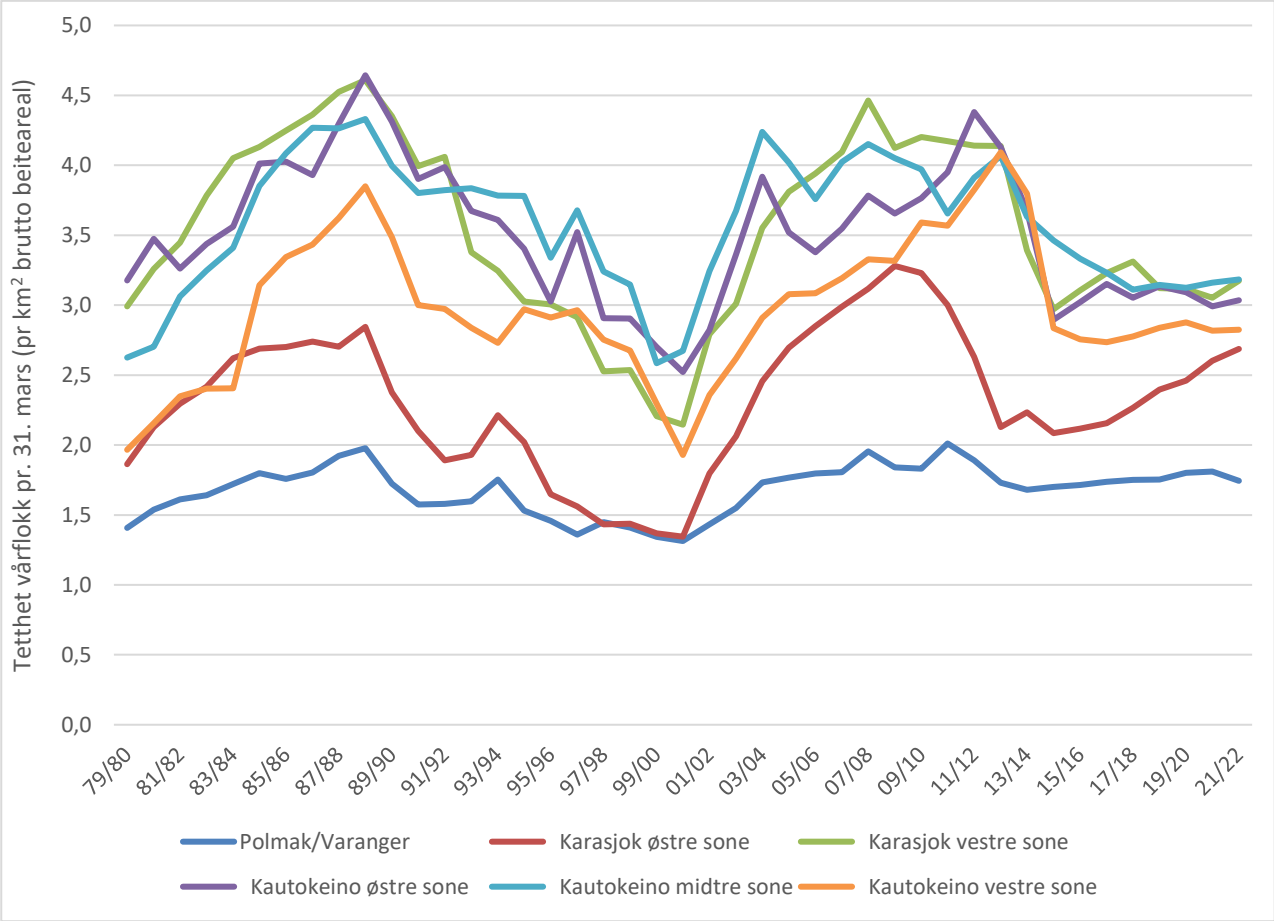

Figur 4.2. *Tetthet av rein i vårflokk per kvadratkilometer brutto beiteareal ved driftsårets slutt i Polmak/Varanger, Karasjok østre- og vestre sone, Kautokeino østre-, midtre- og vestre sone i perioden 1979/80 - 2021/22 (per 31. mars). Basert på opplysninger fra reineiernes reindriftsmelding.*

For perioden 1979/80-2021/22 har reinbeitedistriktene som er en del av reindriften i Polmak/Varanger hatt en reintetthet som i gjennomsnitt har vært mellom 1,3 og 2,0 livrein per km^2 bruttoareal beiteland. Samtidig har reintettheten og den samlede beitebelastningen i de andre områdene variert betydelig og vært langt høyere enn områdene i Polmak/Varanger. For 2014/15 gikk dyretettheten i Karasjok vest og sonene i Kautokeino noe ned som følge av planlagte reintallsreduksjoner og store tap.

Ut ifra målsetningen om en økologisk og økonomisk bærekraftig reindrift er det et stort potensial som kan realiseres i Vest-Finnmark og Karasjok gjennom å tilpasse reintallet til arealene og øke det prosentvise slakteuttaket betydelig i tiden fremover.

4.2 Reintallsutvikling i sør-områdene

Det er også betydelige forskjeller mellom sør-områdene med hensyn på driftsforhold og produksjon. De klimatiske forutsetningene for å drive reindrift er også ulike mellom reinbeiteområdene Troms, Nordland, Nord-Trøndelag på den ene siden, sammenlignet med Sør-Trøndelag/Hedmark og Reinlagene på den andre siden.

Mens Sør-Trøndelag/Hedmark og Reinlagene er områder som har meget gode klimatiske betingelser for en produktiv reindrift på samme måte som i Finnmark, er de klimatiske vinterbeiteforholdene jevnt over mer utfordrende i Nord-Trøndelag, Nordland og Troms.

Figur 4.3 viser reintallsutviklingen for perioden 1979/80-2021/22. Antallet rein er gitt per 31. mars, og utgjør det laveste reintallet i løpet av driftsåret. Siste års reintall (per 31. mars 2022) må sees på som et foreløpig tall inntil korrigert reintall[9] foreligger høsten 2023.

Troms og Nordland har generelt hatt store svingninger i produksjonen, blant annet som følge av utfordrende vinterbeiter og ustabile klimatiske forhold. Vinterbeitene er mer ujevnt fordelt, og utgjør den mest begrensende faktoren for de fleste distrikter i disse to områdene. Imidlertid har sommerbeitene generelt meget høy kvalitet. Dette innebærer at Troms og Nordland ligger i toppen når det gjelder kjøttkvalitet og høye slaktevekter.

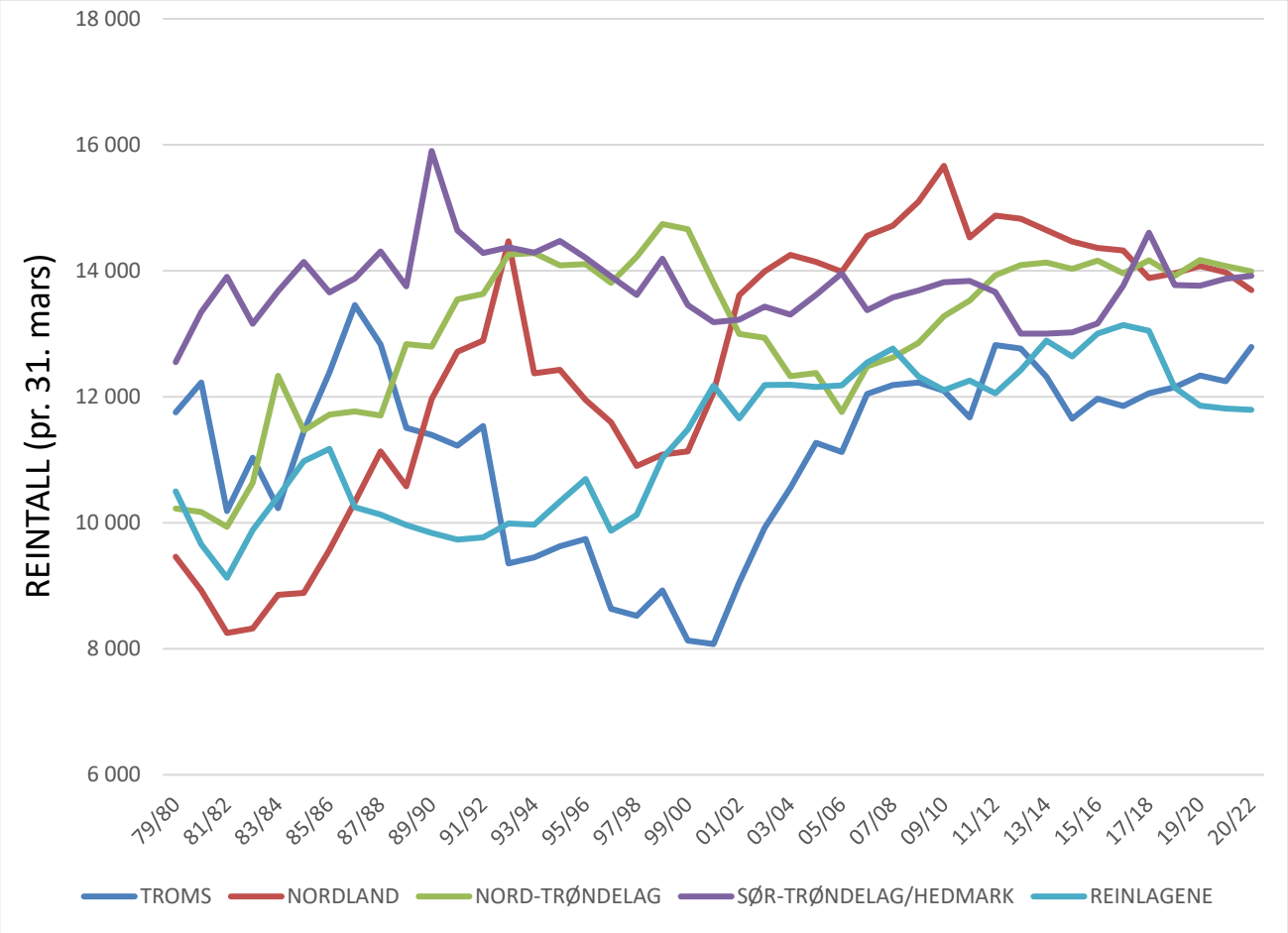

Figur 4.3. *Reintall ved driftsårets slutt i Troms, Nordland, Nord-Trøndelag, Sør-Trøndelag/Hedmark og Reinlagene i perioden 1979/80 - 2021/22 (per 31. mars). Basert på opplysninger fra reineiernes reindriftsmelding.*

Figur 4.3 viser at både Nordland og Troms, i likhet med Finnmark, hadde en oppgang i reintall på 1980-tallet. For Nordland varte oppgangen fram til 1992/93, mens for Troms startet nedgangen allerede i 1986/87. Fra 1999/00 økte både Troms og Nordland reintallet. Årsaken til denne økningen kan for en del knyttes til noe høyere prosentvis kalvetilgang (lavere tidligtap) enn i årene før oppgangen begynte, og et lavere prosentvist slakteuttak.

Til tross for høye slaktevekter, hadde begge områdene store tap, lav kalvetilgang, lav og ustabil produktivitet og minkende reintall i siste del av 1990-tallet.

[9] *Reintallet oppgis per 31. mars, det vil si slutten av driftsåret (1. april - 31. mars). Det reintallet per 31. mars («sluttstatus») som framkommer på reineiers melding, vil i noen tilfeller bli korrigert i påfølgende års melding («åpningsstatus»). Slike korreksjoner kan skyldes at tellinger avdekker et annet reintall enn det som er oppgitt av reineier, eller at reineier i ettertid selv får bedre oversikt over sitt reintall.*

Etter 2000/01 har reintallet økt både i Troms og Nordland. Siden 2005/06 har reintallet i Nordland vært på sitt høyeste nivå siden 1979/80. Dette skyldes hovedsakelig oppbygning av reintall innenfor enkelte av distriktene.

Nord-Trøndelag hadde gjennom 1980-tallet og første del av 1990-tallet en meget høy produktivitet. Dette var et utslag av en bevisst strukturering av reinflokken. Fra figur 4.3 fremgår at ved slutten av 1990-tallet begynte reintallet å synke, og nedgangen fortsatte fram til 2005/06. Nedgangen i reintall skyldes delvis planlagte justeringer av reintall i forhold til beitegrunnlaget i noen distrikter, men er også en følge av økende tap de siste årene. Parallelt med de økte tapene gikk også produktiviteten ned.

Fra begynnelsen av 80-tallet og frem til 2002/03 hadde Nord-Trøndelag årlige slakteuttak som lå mellom 150 og 200 tonn. I perioden som har fulgt etter 2002/03 har det årlige slakteuttaket gått betydelig ned og lagt rundt 100 tonn for de siste ti driftsårene.

I Sør-Trøndelag/Hedmark og i Reinlagene har reintallet holdt seg stabilt over tid, med henholdsvis ca. 13.000 og 12.000 dyr. Disse områdene har generelt hatt stabilitet både i reintall, produksjon og kvalitet (slaktevekter).

4.3 Samlet oversikt – Slakteuttak, antall slaktedyr, tap og vårflokk

Figur 4.4 gir en områdevis fremstilling av gjennomsnittlig reintall i vårflokk (per 1.april), totalt antall slaktedyr og totalt slaktekvantum (boblene i diagrammet) målt i tonn for driftsårene 2013/14-2021/22.

Av figuren fremgår at områdene Troms, Nordland, Nord-Trøndelag, Sør-Trøndelag/Hedmark og Reinlagene i gjennomsnitt har hatt et reintall i vårflokk på 12-14 000 dyr. Samtidig varierer disse områdene betydelig i totalt antall slaktedyr i denne åtteårsperioden fra omtrent 17 000 dyr for Troms, til over 65 500 for Sør-Trøndelag/Hedmark.

Dette medfører også at når man sammenligner over flere år så har Troms og Nordland et samlet slakteuttak på henholdsvis 439 og 584 tonn. Samtidig har Sør-Trøndelag/Hedmark og Reinlagene et samlet slakteuttak som er omtrent tre ganger så stort, med henholdsvis 1 620 og 1 801 tonn for den samme åtteårsperioden.

Innad i Finnmark fremgår det også at Kautokeino vestre sone, Kautokeino østre sone, Karasjok vestre sone og Polmak/Varanger har alle hatt et gjennomsnittlig reintall på omtrent 24 500 i vårflokk for sammenligningsperioden. Men Polmak/Varanger har produsert omtrent 50 % mer i totalt slaktekvantum (2273 tonn) sammenlignet med de tre andre områdene som har hatt et uttak på 1 300-1 500 tonn, selv om de gjennomsnittlig har hatt et likt reintall.

Til tross for at Kautokeino midtre sone for perioden har hatt et gjennomsnittlig reintall på omtrent 34 000, så har Polmak/Varanger slaktet flere dyr, og har også et samlet slakteuttak som er 25 % høyere enn Kautokeino midtre sone.

Dersom man sammenligner Sør-Trøndelag og Reinlagene mot områdene i Kautokeino og Karasjok er det også betydelig variasjon. For sammenligningsperioden har Reinlagene og Sør-Trøndelag/Hedmark hatt et reintall i vårflokk som utgjør omtrent 40 % av det reintallet Kautokeino midtre sone har hatt. Samtidig viser oversikten at de tre områdene for perioden har tilnærmet likt slakteuttak med henholdsvis 1 801, 1 620 og 1 742 tonn.

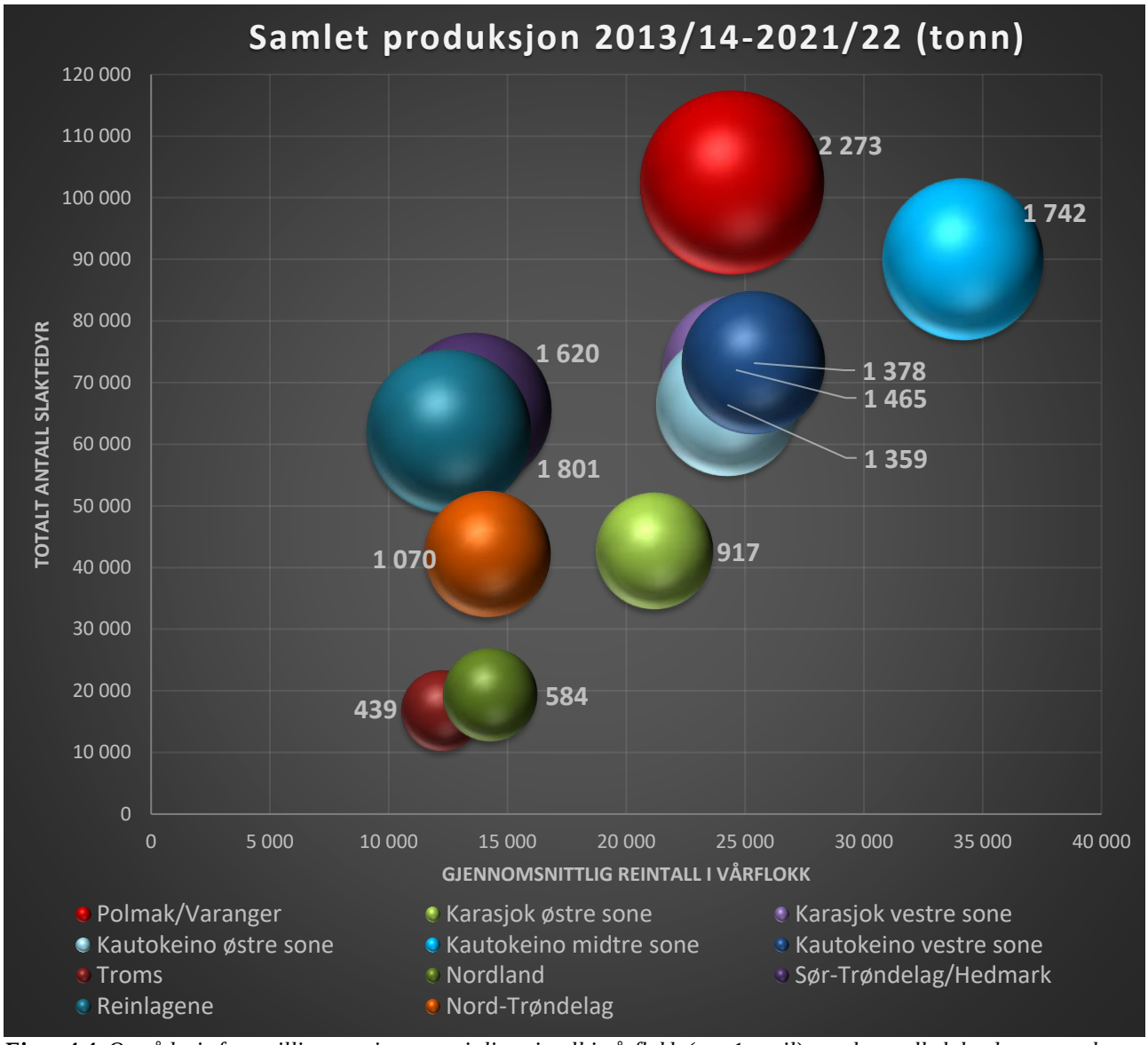

Figur 4.4. *Områdevis fremstilling av gjennomsnittlig reintall i vårflokk (per 1.april), totalt antall slaktedyr og totalt slaktekvantum inkludert privat slakt (boblene i diagrammet) målt i tonn for driftsårene 2013/14-2021/22. Boblenes størrelse samsvarer med totalt slaktekvantum inkludert privat slakt.*

Også områdene Kautokeino vestre sone, Kautokeino østre sone og Karasjok vestre sone har et samlet slakteuttak som er noe lavere, selv om reintallet i Reinlagene og Sør-Trøndelag/Hedmark har vært omtrent 55 % av det det har vært i disse områdene i Finnmark.

Karasjok østre sone med et gjennomsnittlig reintall i vårflokk på 21 188 har et samlet slakteuttak på 917 tonn, som er lavere enn Nord-Trøndelag som har produsert 1 070 tonn med et gjennomsnittlig reintall på 14 152.

Også dersom man sammenligner samlet tap for perioden 2013/14-2021/22 er det dels betydelige forskjeller mellom områdene. Figur 4.4. gir en områdevis fremstilling av gjennomsnittlig reintall i vårflokk (per 1.april), totalt antall slaktedyr og totalt tap (boblene i diagrammet) for driftsårene 2013/14-2021/22. Boblenes størrelse samsvarer med samlet tap.

Reinlagene og Sør-Trøndelag/Hedmark hadde i figur 4.3 et slaktekvantum som var like stort som Kautokeino midtre sone, men med et gjennomsnittlig reintall i vårflokk som var under halvparten (40 %). Samtidig ser vi i figur 4.4 at Sør-Trøndelag/Hedmark hadde et totalt tap for perioden på 23 586

som er 19 % av det samlede tapet i Kautokeino midtre sone hvor 126 460 rein er meldt som tap for sammenligningsperioden.

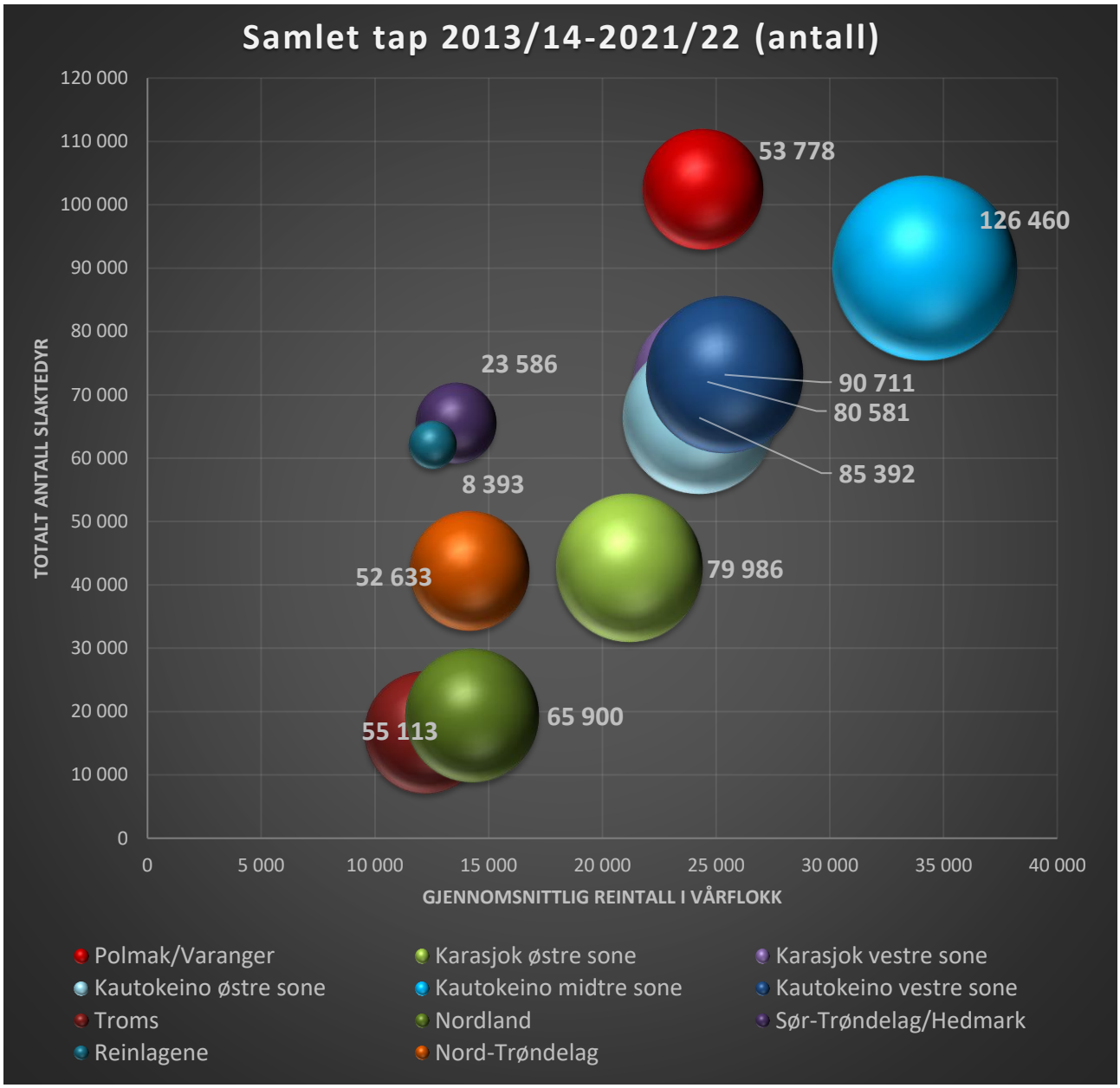

Figur 4.4. *Områdevis fremstilling av gjennomsnittlig reintall i vårflokk (per 1.april), totalt antall slaktedyr og totalt tap (boblene i diagrammet) for driftsårene 2013/14-2021/22. Boblenes størrelse samsvarer med samlet tap.*

Polmak/Varanger som i figur 4.3 hadde en produksjon som var 25 % høyere enn Kautokeino midtre sone, har som det fremgår i figur 4.4 også totale oppgitte tap som er under halvparten (53 778) så store. Dersom man sammenligner Polmak/Varanger med de andre områdene i Finnmark med likt gjennomsnittlig reintall for perioden, så er også tapene i Polmak/Varanger rundt 2/3 av det de er i henholdsvis Karasjok vestre sone, Kautokeino østre sone og Kautokeino vestre sone.

De totale tapstallene kan også sammenlignes med totalt antall slaktedyr for sammenligningsperioden.

Kautokeino midtre sone oppgir 1,4 rein tapt for hver rein som blir slaktet for perioden 2013/14-2021/22. Til sammenligning blir det slaktet to rein i Polmak/Varanger for hver rein som blir meldt som tapt. For Troms og Nordland blir omtrent 3,3 og 3,4 rein tapt for hver rein som blir slaktet i

sammenligningsperioden. Mens i Sør-Trøndelag/Hedmark og Reinlagene er tapssituasjonen at det slaktes henholdsvis 2,8 og 7,4 rein for hver tamrein som blir meldt som tapt.

Vedlegg

Generelle kommentarer til næringsoversikter (vedlegg 1-8)

Vedlegg 1 - Næringsoversikt alle områder

Vedlegg 2 - Næringsoversikt Øst-Finnmark

Vedlegg 3 - Næringsoversikt Vest-Finnmark

Vedlegg 4 - Næringsoversikt Troms

Vedlegg 5 - Næringsoversikt Nordland

Vedlegg 6 - Næringsoversikt Nord-Trøndelag

Vedlegg 7 - Næringsoversikt Sør-Trøndelag/Hedmark

Vedlegg 8 - Næringsoversikt Reinlagene

Vedlegg 9 - Rammebetingelser for reindriften

Generelle kommentarer til næringsoversikter

Næringsoversikten (vedlegg 1-8) bygger i hovedsak på opplysninger fra reineiernes reindriftsmelding og søknad om erstatning for rovvilttap. Tabellene kan grovt inndeles i følgende hovedtema:

- Organisering (tabell 1)
- Reinbestanden (tabell 2-4)
- Tap (tabell 5)
- Slakt (tabell 6-7)
- Slaktevekter (tabell 8-11)

I tabell 1 er det oppgitt antall siidaandeler med rein og antall personer innunder disse. Det er også gitt en oversikt over antall sommer- og vintersiidaer.

I tabell 2 (reintall) er reintallene korrigerte, med unntak av siste år.

Som grunnlag for tabell 3 (flokksammensetning) nyttes ukorrigert reintall ved driftsårets slutt (per 31. mars 2022). Som grunnlag for tabell 4 (kalvetilvekst), tabell 5 (tap) og tabell 6 (produksjon) nyttes det korrigerte reintallet før kalving (per 1. april 2021).

I tabell 6 er den delen av det totale slaktekvantumet som kommer fra privat slakting beregnet på grunnlag av antall dyr og gjennomsnittlige slaktevekter.

I tabell 7 (fordeling av slakteuttak etter dyrekategori, slaktemåte og slaktetidspunkt) omfatter kategorien «registrert slakteri» både slakteuttak ved sentralslakteri og feltslakteri. Kategorien «privat slakting» omfatter slakteuttak til privat omsetning eller eget forbruk. Dette uttaket er udokumentert.

Fordeling av slakteuttak etter dyrekategori og slaktetidspunkt (tabell 7) og gjennomsnittlige slaktevekter (tabell 8-11) bygger på data fra registrerte slakteribedrifter.

Vedlegg 1 - Næringsoversikt alle områder

***Tabell 1**. Antall siidaandeler og antall personer i siidaandelene, ved slutten av driftsåret 2021/22 (per 31. Mars 2022). Antall sommer- og vintersiidaer gjenspeiler en gjennomsnittssituasjon for de siste driftsårene.*

REINBEITEOMRÅDE	SIIDAANDELER	PERSONER	SIIDAER	
		i siidaandelene	Sommer	Vinter
ØST-FINNMARK	165	951	19	51
Polmak/Varanger	44	255	6	11
Karasjok østre sone	51	308	4	16
Karasjok vestre sone	70	388	9	24
VEST-FINNMARK	213	1 491	36	53
Kautokeino østre sone	62	409	14	15
Kautokeino midtre sone	93	761	16	24
Kautokeino vestre sone	58	321	6	14
TROMS	51	211	14	14
NORDLAND	42	250	16	18
NORD-TRØNDELAG	39	210	10	10
SØR-TRØND./HEDM.	30	165	4	4
SAMISK REINDRIFT	**540**	**3 278**	**99**	**150**

Landbruksdirektoratet 2022

***Tabell 2**. Reintall i sluttstatus for de 10 siste driftsårene (korrigert reintall per 31. mars unntatt siste år).*

REINBEITEOMRÅDE	REINTALL I SLUTTSTATUS (pr. 31. mars)									
	12/13	*13/14*	*14/15*	*15/16*	*16/17*	*17/18*	*18/19*	*19/20*	*20/21*	*21/22*
ØST-FINNMARK	74 984	69 657	65 947	68 803	68 537	70 345	70 176	71 400	72 371	73 125
Polmak/Varanger	24 143	23 441	24 126	24 697	24 260	24 434	24 481	25 161	25 268	24 341
Karasjok østre sone	19 738	20 714	19 364	20 652	20 003	21 017	22 238	22 822	24 148	24 931
Karasjok vestre sone	31 103	25 502	22 457	23 454	24 274	24 894	23 457	23 417	22 955	23 853
VEST-FINNMARK	106 127	95 881	79 333	80 909	79 076	77 483	78 576	78 729	77 846	78 491
Kautokeino østre sone	30 818	27 448	21 764	23 159	23 529	22 797	23 408	23 076	22 324	22 662
Kautokeino midtre sone	41 471	37 040	34 096	34 205	32 939	31 723	32 070	31 864	32 235	32 470
Kautokeino vestre sone	33 838	31 393	23 473	23 545	22 608	22 963	23 466	23 789	23 287	23 359
TROMS	12 768	12 486	12 179	11 971	11 943	12 055	12 150	12 340	12 249	12 793
NORDLAND	14 828	14 670	14 491	14 366	14 219	13 884	13 960	14 079	13 977	13 694
NORD-TRØNDELAG	14 093	14 169	14 398	14 164	14 206	14 168	13 921	14 173	14 078	13 990
SØR-TRØND./HEDM.	13 003	13 141	13 080	13 166	13 766	14 608	13 773	13 766	13 874	13 920
REINLAGENE	12 422	12 901	12 546	13 004	13 102	13 050	12 145	11 859	11 813	11 796
HELE REINDRIFTEN	**248 225**	**232 905**	**211 974**	**216 383**	**214 849**	**215 593**	**214 701**	**216 346**	**216 208**	**217 809**

Landbruksdirektoratet 2022

Tabell 3. *Flokksammensetning ved slutten av driftsåret 2021/22 (ukorrigert reintall per 31. mars 2022).*

REINBEITEOMRÅDE	FLOKKSAMMENSETNING			REINTALL
	Okserein	*Simlerein*	*Kalv*	*pr. 31.03.22*
ØST-FINNMARK	5 %	77 %	18 %	73 125
Polmak/Varanger	4 %	80 %	15 %	24 341
Karasjok østre sone	6 %	75 %	19 %	24 931
Karasjok vestre sone	6 %	75 %	19 %	23 853
VEST-FINNMARK	6 %	80 %	14 %	78 491
Kautokeino østre sone	7 %	80 %	13 %	22 662
Kautokeino midtre sone	6 %	78 %	16 %	32 470
Kautokeino vestre sone	6 %	81 %	13 %	23 359
TROMS	9 %	72 %	19 %	12 793
NORDLAND	10 %	71 %	19 %	13 694
NORD-TRØNDELAG	5 %	77 %	18 %	13 990
SØR-TRØND./HEDM.	4 %	77 %	18 %	13 920
REINLAGENE	3 %	75 %	22 %	11 796
HELE REINDRIFTEN	**6 %**	**77 %**	**17 %**	**217 809**

Landbruksdirektoratet 2022

Tabell 4. *Kalvetilgang i driftsåret 2021/22. Den prosentvise tilgangen er beregnet i forhold til antall simler ved driftsårets start (korrigert simletall per 1. april 2021). Med kalver etter tap menes kalver til slakt og til påsett.*

REINBEITEOMRÅDE	SIMLER	KALVETILGANG			KALVETILGANG (%)		
	i vårflokk	Født	Merket	Etter tap	Født	Merket	Etter tap
ØST-FINNMARK	56 585	50 055	–[2]	33 749	88 %	–[2]	60 %
Polmak/Varanger	20 182	18 236	–[2]	14 481	90 %	–[2]	72 %
Karasjok østre sone	18 356	15 596	–[2]	8 918	85 %	–[2]	49 %
Karasjok vestre sone	18 047	16 223	–[2]	10 350	90 %	–[2]	57 %
VEST-FINNMARK	62 513	54 810	40 442	27 222	88 %	65 %	44 %
Kautokeino østre sone	17 849	15 579	11 367	8 344	87 %	64 %	47 %
Kautokeino midtre sone	25 352	22 599	17 051	10 891	89 %	67 %	43 %
Kautokeino vestre sone	19 312	16 632	12 024	7 987	86 %	62 %	41 %
TROMS	8 953	8 183	–[2]	3 833	91 %	–[2]	43 %
NORDLAND	9 977	9 341	6 852	3 721	94 %	69 %	37 %
NORD-TRØNDELAG	10 864	10 228	8 112	5 540	94 %	75 %	51 %
SØR-TRØND./HEDM.	10 683	10 117	–[2]	8 595	95 %	–[2]	80 %
REINLAGENE [1]	8 779	8 348	–[2]	7 891	95 %	–[2]	90 %
HELE REINDRIFTEN	**168 354**	**151 082**	–[2]	**90 551**	**90 %**	–[2]	**54 %**

Landbruksdirektoratet 2022

1 Med hensyn på Reinlagene utfører ikke Rendal renselskap merking av kalver.
2 Kalvetilgang er ikke oppgitt på grunn av usikker kvalitet i datagrunnlaget.

Tabell 5. *Tap av kalver og voksne dyr i driftsåret 2021/22. Kalvetap er fordelt før og etter merking. Prosentvise kalvetap er beregnet i forhold til antall fødte kalver våren 2021, prosentvise tap av voksne dyr er beregnet i forhold til antall rein ved driftsårets start (korrigert reintall per 1. april 2021). Prosentvise totaltap er beregnet i forhold til summen av antall rein i vårflokk og antall fødte kalver våren 2021.*

REINBEITEOMRÅDE	TAP AV KALVER			TAP AV VOKSNE DYR			SAMLET	PROSENTVISE TAP		
	F. merk.	E. merk.	Totalt	Okse	Simle	Totalt	TAP	Kalv	Voksne	Totalt
ØST-FINNMARK	–[2]	–[2]	16 824	1 343	5 254	6 597	23 421	34 %	9 %	19 %
Polmak/Varanger	–[2]	–[2]	3 846	219	1 848	2 067	5 913	21 %	8 %	14 %
Karasjok østre sone	–[2]	–[2]	6 913	749	2 140	2 889	9 802	44 %	12 %	25 %
Karasjok vestre sone	–[2]	–[2]	6 065	375	1 266	1 641	7 706	37 %	7 %	20 %
VEST-FINNMARK	14 368	13 817	28 185	1 382	5 100	6 482	34 667	51 %	8 %	26 %
Kautokeino østre sone	4 212	3 452	7 664	453	1 142	1 595	9 259	49 %	7 %	24 %
Kautokeino midtre sone	5 548	6 175	11 723	530	2 215	2 745	14 468	52 %	9 %	26 %
Kautokeino vestre sone	4 608	4 190	8 798	399	1 743	2 142	10 940	53 %	9 %	27 %
TROMS	–[2]	–[2]	4 348	221	993	1 214	5 562	53 %	10 %	27 %
NORDLAND	2 489	3 123	5 612	499	1 488	1 987	7 599	60 %	14 %	33 %
NORD-TRØNDELAG	2 116	2 598	4 714	204	1 172	1 376	6 090	46 %	10 %	25 %
SØR-TRØND./HEDM.	–[2]	–[2]	1 700	134	274	408	2 108	17 %	3 %	9 %
REINLAGENE[1]	–[2]	–[2]	455	144	182	326	781	5 %	3 %	4 %
HELE REINDRIFTEN	–[2]	–[2]	**61 838**	**3 927**	**14 463**	**18 390**	**80 228**	**41 %**	**9 %**	**22 %**

Landbruksdirektoratet 2022

1 Rendal renselskap merker ikke kalvene sine. Seintapet av kalv (tilsvarende tap etter merking) er derfor ikke kjent.
2 Ikke oppgitt på grunn av usikker kvalitet i datagrunnlaget.

Tabell 6. *Totalt slakteuttak og slaktekvantum (inkludert privat salg og eget forbruk), prosentvist slakteuttak og produktivitet i driftsåret 2021/22. Prosentvis slakteuttak og produktivitet er beregnet i forhold til antall rein ved driftsårets start (korrigert reintall per 1. april 2021). Med produksjon per livrein menes slakteuttak og reintallsendring omregnet til kg per rein i vårflokk.*

REINBEITEOMRÅDE	TOTALT SL.UTTAK	TOTALT SL.KVANTUM	SLAKTE-PROSENT	SL.UTTAK pr.livrein	PRODUKSJON pr. livrein	
	(antall dyr)	*(antall kg)*	*(% av vårflokk)*	*(kg/dyr)*	*(kg/dyr)*	
	21/22	*21/22*	*21/22*	*21/22*	*20/21*	*21/22* [1]
ØST-FINNMARK	26 642	564 644	37 %	7,8	6,2	7,9
Polmak/Varanger	13 432	294 294	53 %	11,6	8,8	10,7
Karasjok østre sone	5 496	112 736	23 %	4,7	5,0	5,4
Karasjok vestre sone	7 714	157 614	34 %	6,9	4,5	7,5
VEST-FINNMARK	20 012	397 008	26 %	5,1	3,9	5,2
Kautokeino østre sone	6 515	141 983	29 %	6,4	3,6	6,6
Kautokeino midtre sone	7 719	155 938	24 %	4,8	4,5	5,0
Kautokeino vestre sone	5 778	99 087	25 %	4,3	3,3	4,3
TROMS	2 067	58 663	17 %	4,8	3,3	6,1
NORDLAND	1 864	59 354	13 %	4,2	3,7	3,6
NORD-TRØNDELAG	4 287	103 955	30 %	7,4	7,6	6,9
SØR-TRØND./HEDM.	8 201	198 768	59 %	14,3	11,4	14,4
REINLAGENE	7 460	218 409	70 %	20,5	19,4	20,1
HELE REINDRIFTEN	**70 533**	**1 600 801**	**33 %**	**7,4**	**6,1**	**7,5**

Landbruksdirektoratet 2022

1 Siste års produktivitetstall er foreløpig og beregnet på grunnlag av ukorrigerte reintall.

Tabell 7. *Fordeling av slakteuttaket etter dyrekategori, slaktemåte og slaktetidspunkt i driftsåret 2021/22. Prosentfordelingen er gjort på grunnlag av leveranser til registrert slakteribedrift.*

REINBEITEOMRÅDE	**FORDELING AV SLAKTEDYR (%)**								
	Dyrekategori			**Slaktemåte**		**Slaktetidspunkt**			**Totalt**
	Okse-rein	*Simle-rein*	*Kalv*	*Godkjent slakteri*	*Privat slakting*	*Før brunst*	*Etter brunst*	*Etter nyttår*	*Antall slaktedyr*
ØST-FINNMARK	3 %	15 %	82 %	94 %	6 %	38 %	46 %	16 %	25 032
Polmak/Varanger	4 %	15 %	81 %	98 %	2 %	42 %	51 %	7 %	13 166
Karasjok østre sone	3 %	15 %	82 %	91 %	9 %	23 %	25 %	51 %	5 006
Karasjok vestre sone	2 %	14 %	84 %	89 %	11 %	41 %	50 %	9 %	6 860
VEST-FINNMARK	2 %	8 %	89 %	87 %	13 %	47 %	50 %	2 %	17 478
Kautokeino østre sone	2 %	8 %	90 %	89 %	11 %	39 %	61 %	0 %	5 880
Kautokeino midtre sone	3 %	11 %	85 %	83 %	17 %	60 %	34 %	7 %	6 406
Kautokeino vestre sone	2 %	4 %	94 %	90 %	10 %	40 %	60 %	0 %	5 192
TROMS	15 %	10 %	76 %	84 %	16 %	28 %	68 %	4 %	1 736
NORDLAND	18 %	12 %	70 %	82 %	18 %	12 %	83 %	5 %	1 536
NORD-TRØNDELAG	14 %	14 %	72 %	95 %	5 %	3 %	68 %	29 %	4 087
SØR-TRØND./HEDM.	10 %	15 %	75 %	97 %	3 %	1 %	55 %	43 %	7 983
REINLAGENE	15 %	14 %	71 %	100 %	0 %	52 %	35 %	13 %	7 446
HELE REINDRIFTEN	**7 %**	**13 %**	**81 %**	**92 %**	**8 %**	**34 %**	**50 %**	**16 %**	**65 298**

Landbruksdirektoratet 2022

Tabell 8. *Gjennomsnittlige slaktevekter for okserein, simlerein og kalv, driftsåret 2021/22. Slaktevektene er basert på data fra registrerte slakteribedrifter. Antall slaktevekter (n) til grunn for beregningene er gitt i parentes.*

REINBEITEOMRÅDE	*Okse > 2 år*		*Okse 1-2 år*		*Simle > 2 år*		*Simle 1-2 år*		*Kalv 0-1 år*	
ØST-FINNMARK	44,0	(367)	27,4	(506)	28,4	(3470)	24,5	(299)	18,9	(21784)
Polmak/Varanger	47,0	(227)	28,6	(304)	29,9	(1722)	24,5	(232)	19,7	(10681)
Karasjok østre sone	38,2	(62)	26,9	(111)	27,7	(815)	24,8	(45)	18,4	(5367)
Karasjok vestre sone	40,2	(78)	24,4	(91)	26,4	(933)	24,0	(22)	18,1	(5736)
VEST-FINNMARK	48,7	(204)	26,0	(227)	26,7	(1364)	22,6	(44)	17,5	(15639)
Kautokeino østre sone	53,3	(75)	27,2	(40)	27,2	(472)	21,8	(3)	19,3	(5290)
Kautokeino midtre sone	47,0	(103)	28,4	(119)	27,0	(692)	23,1	(34)	17,2	(5458)
Kautokeino vestre sone	42,4	(26)	21,2	(68)	24,6	(200)	20,8	(7)	15,7	(4891)
TROMS	53,5	(135)	34,2	(120)	35,5	(167)	28,1	(3)	22,4	(1311)
NORDLAND	59,6	(211)	40,1	(71)	34,6	(181)	25,7	(2)	21,9	(1071)
NORD-TRØNDELAG	43,2	(350)	28,7	(208)	32,1	(526)	25,8	(56)	19,7	(2947)
SØR-TRØND./HEDM.	47,8	(250)	31,9	(542)	34,3	(1046)	25,8	(130)	20,4	(6015)
REINLAGENE	52,7	(28)	40,4	(1102)	40,8	(989)	33,9	(36)	24,6	(5291)
HELE REINDRIFTEN	**48,2**	**(1545)**	**34,1**	**(2776)**	**31,1**	**(7743)**	**25,4**	**(570)**	**19,4**	**(54058)**

Landbruksdirektoratet 2022

Tabell 9. *Gjennomsnittlige slaktevekter for okserein 1-2 år (varit) i de siste 10 driftsårene, basert på data fra listeførte/registrerte slakteribedrifter.*

REINBEITEOMRÅDE	GJENNOMSNITTLIGE SLAKTEVEKTER OKSE 1-2 ÅR (kg)									
	12/13	*13/14*	*14/15*	*15/16*	*16/17*	*17/18*	*18/19*	*19/20*	*20/21*	*21/22*
ØST-FINNMARK	25,1	25,8	26,2	26,7	28,5	28,2	27,2	26,7	27,7	27,4
Polmak/Varanger	26,2	27,7	26,5	27,4	30,5	30,5	28,7	28,4	28,0	28,6
Karasjok østre sone	26,1	28,3	27,0	27,4	29,9	28,1	28,2	27,0	28,2	26,9
Karasjok vestre sone	23,5	24,6	25,9	24,7	26,0	26,1	26,0	24,0	26,3	24,4
VEST-FINNMARK	22,9	23,6	23,9	23,1	25,0	26,8	25,1	24,2	26,1	26,0
Kautokeino østre sone	22,7	24,2	23,5	26,6	25,8	27,2	23,9	23,7	27,9	27,2
Kautokeino midtre sone	23,3	23,6	23,9	23,3	25,2	27,2	25,6	24,3	26,3	28,4
Kautokeino vestre sone	22,7	23,2	24,1	22,0	23,7	23,6	25,4	24,4	24,1	21,2
TROMS	35,9	30,0	31,3	33,4	33,4	36,1	32,3	33,9	32,8	34,2
NORDLAND	33,0	39,4	30,7	36,9	36,6	36,5	36,4	34,2	34,4	40,1
NORD-TRØNDELAG	29,4	30,2	30,1	29,3	31,6	29,9	29,6	28,7	29,5	28,7
SØR-TRØND./HEDM.	33,9	33,4	35,2	33,0	33,3	30,6	31,7	31,6	30,5	31,9
REINLAGENE	43,4	41,6	39,8	39,5	38,9	40,9	38,8	40,4	39,0	40,4
HELE REINDRIFTEN	**27,8**	**28,4**	**30,8**	**30,5**	**30,6**	**32,5**	**31,7**	**31,8**	**31,8**	**34,1**

Landbruksdirektoratet 2022

Tabell 10. *Gjennomsnittlige slaktevekter for simlerein over 2 år (aldu/rotnu) i de siste 10 driftsårene, basert på data fra listeførte/registrerte slakteribedrifter.*

REINBEITEOMRÅDE	GJENNOMSNITTLIGE SLAKTEVEKTER SIMLE > 2 ÅR (kg)									
	12/13	*13/14*	*14/15*	*15/16*	*16/17*	*17/18*	*18/19*	*19/20*	*20/21*	*21/22*
ØST-FINNMARK	28,1	28,9	30,0	29,4	30,4	30,4	29,4	28,5	30,9	28,4
Polmak/Varanger	28,3	31,6	32,4	31,6	32,2	33,6	30,9	30,8	32,1	29,9
Karasjok østre sone	29,8	30,9	30,5	29,8	30,9	31,3	29,8	28,4	31,2	27,7
Karasjok vestre sone	26,2	26,6	27,6	26,4	27,5	27,1	27,6	25,8	28,8	26,4
VEST-FINNMARK	25,6	26,8	27,5	25,2	28,2	26,4	27,6	26,4	28,4	26,7
Kautokeino østre sone	27,4	28,1	27,0	28,5	29,6	29,6	28,4	27,8	29,1	27,2
Kautokeino midtre sone	24,1	25,7	27,6	24,3	26,9	24,9	27,2	25,5	28,3	27,0
Kautokeino vestre sone	26,5	26,4	28,0	24,8	28,8	26,2	27,3	25,7	27,7	24,6
TROMS	36,4	34,3	36,2	36,1	36,9	38,0	36,6	36,5	37,8	35,5
NORDLAND	35,1	33,4	34,1	34,4	35,6	35,3	34,4	35,9	34,9	34,6
NORD-TRØNDELAG	32,1	32,9	33,1	32,6	33,6	33,8	32,7	32,3	33,7	32,1
SØR-TRØND./HEDM.	33,0	32,3	35,4	34,2	33,9	32,6	33,2	33,0	34,6	34,3
REINLAGENE	40,0	38,9	38,2	39,7	38,6	39,1	38,7	40,3	40,2	40,8
HELE REINDRIFTEN	**29,1**	**29,4**	**29,7**	**30,2**	**30,7**	**31,0**	**30,7**	**29,9**	**32,2**	**31,1**

Landbruksdirektoratet 2022

***Tabell 11**. Gjennomsnittlige slaktevekter for kalv (miessi) i de siste 10 driftsårene, basert på data fra listeførte/ registrerte slakteribedrifter.*

REINBEITEOMRÅDE	**GJENNOMSNITTLIGE SLAKTEVEKTER KALV (kg)**									
	12/13	*13/14*	*14/15*	*15/16*	*16/17*	*17/18*	*18/19*	*19/20*	*20/21*	*21/22*
ØST-FINNMARK	17,4	18,1	17,9	19,5	19,9	18,0	18,6	19,0	18,8	18,9
Polmak/Varanger	17,8	19,0	18,9	20,6	21,0	19,5	19,6	20,1	19,2	19,7
Karasjok østre sone	16,9	18,3	18,4	19,5	19,8	17,9	18,7	18,9	18,3	18,4
Karasjok vestre sone	15,7	16,1	16,5	17,5	17,9	16,7	17,0	17,1	18,4	18,1
VEST-FINNMARK	16,3	17,0	16,4	16,5	17,2	16,1	16,8	16,9	16,7	17,5
Kautokeino østre sone	17,1	18,2	16,5	18,1	18,2	17,8	17,6	18,5	18,0	19,3
Kautokeino midtre sone	15,7	16,5	16,5	15,9	16,5	15,5	16,4	16,4	16,4	17,2
Kautokeino vestre sone	16,5	16,5	16,0	15,9	16,7	15,7	16,7	15,9	15,7	15,7
TROMS	22,1	23,4	22,2	22,8	23,5	23,3	22,9	21,8	22,3	22,4
NORDLAND	21,1	22,3	22,1	21,7	23,0	22,1	21,8	21,9	21,8	21,9
NORD-TRØNDELAG	19,2	19,8	20,1	19,8	21,0	20,3	19,7	19,7	19,8	19,7
SØR-TRØND./HEDM.	21,2	21,8	21,7	21,3	22,3	20,4	20,2	19,7	19,9	20,4
REINLAGENE	26,1	24,6	24,4	24,4	24,0	25,2	23,9	24,2	24,8	24,6
HELE REINDRIFTEN	**18,8**	**19,1**	**18,7**	**19,0**	**19,6**	**18,8**	**18,9**	**18,8**	**19,4**	**19,4**

Landbruksdirektoratet 2022

Vedlegg 2 - Næringsoversikt Øst-Finnmark

***Tabell 1**. Antall siidaandeler og antall personer i siidaandelene, ved slutten av driftsåret 2021/22 (per 31. Mars 2022). Antall sommer- og vintersiidaer gjenspeiler en gjennomsnittssituasjon for de siste driftsårene.*

REINBEITEDISTRIKT	SIIDAANDELER	PERSONER	SIIDAER	
		i siidaandelene	Sommer	Vinter
1/2/3 - Østre Sør-Varanger	2	6	1	1
5A - Pasvik	5	28	1	1
4/5B - Vestre Sør-Varanger	4	24	1	1
6 - Várjjatnjárga	15	81	1	3
7 - Rákkonjárga	8	30	1	2
9 - Čorgaš	10	86	1	3
Polmak/Varanger	**44**	**255**	**6**	**11**
13 - Lágesduottar	19	99	1	6
14 - Spierttanjárga	11	60	1	1
14A - Spierttagáisá	21	149	2	9
Halkavári ja Čalbmelanrašša siida	14	110	1	7
Munkavári siida	7	39	1	3
Karasjok østre sone	**51**	**308**	**4**	**16**
16 - Kárašjoga oarjabealli	70	388	9	24 [2]
Máhkáravjju ja Stikonjárgga siida	10	60	1	4 [1a]
Skuohtanjárgga siida	18	77	1	5 [1a, 1b]
Skáiddeduottar siida	6	42	1	1
Márrenjárgga ja Boalotnjárgga siida	7	39	1	2 [1b]
Jáhkenjárgga siida	3	15	1	4 [1c]
Rávdol siida	3	14	1	2
Láhtin siida	8	70	1	3 [1c]
Njeaiddán siida	8	39	1	4
Vuorje siida	7	32	1	2
Karasjok vestre sone	**70**	**388**	**9**	**24**
ØST-FINNMARK	**165**	**951**	**19**	**51**

Landbruksdirektoratet 2022

1 Felles vinterssida mellom a. Máhkaravjju- og Skuohtanjárgga siida, b. Skuohtanjárgga- og Márrenjárgga ja Boalotnjárgga siida, c. Jáhkenjárgga- og Láhtin siida.

2 Sumtallet for distrikt 16 er korrigert ned med 3 siidaer på grunn av felles vintersiidaer mellom siidaandeler fra ulike sommersiidaer.

Tabell 2. *Reintall i sluttstatus for de 10 siste driftsårene (korrigert reintall per 31. mars, med unntak av siste år).*

REINBEITEDISTRIKT	**REINTALL I SLUTTSTATUS (pr. 31. mars)**									
	12/13	*13/14*	*14/15*	*15/16*	*16/17*	*17/18*	*18/19*	*19/20*	*20/21*	*21/22*
1/2/3 - Østre Sør-Varanger	370	426	517	538	553	589	621	668	711	645
5A - Pasvik	2 434	2 481	2 567	2 530	2 449	2 403	2 433	2 403	2 293	2 214
4/5B - Vestre Sør-Varanger	1 745	1 749	1 736	1 799	1 776	1 841	1 926	2 001	2 000	1 986
6 - Várjjatnjárga	11 139	10 497	10 565	10 865	10 394	10 600	10 250	10 719	10 724	10 927
7 - Rákkonjárga	3 915	3 881	4 015	3 972	4 032	3 871	3 941	4 026	4 175	3 866
9 - Čorgaš	4 540	4 407	4 726	4 993	5 056	5 130	5 310	5 344	5 365	4 703
Polmak/Varanger	**24 143**	**23 441**	**24 126**	**24 697**	**24 260**	**24 434**	**24 481**	**25 161**	**25 268**	**24 341**
13 - Lágesduottar	10 603	11 206	10 855	10 734	10 056	10 877	11 540	11 702	12 479	13 238
14 - Spierttanjárga	2 886	3 375	2 321	2 857	3 207	3 363	3 876	4 357	4 737	4 784
14A - Spierttagáisá	6 249	6 133	6 188	7 061	6 740	6 777	6 822	6 763	6 932	6 909
Halkavári ja Čalbmelanrašša siida	4 091	4 096	4 088	4 652	4 530	4 474	4 205	4 124	4 159	4 214
Munkavári siida	2 158	2 037	2 100	2 409	2 210	2 303	2 617	2 639	2 773	2 695
Karasjok østre sone	**19 738**	**20 714**	**19 364**	**20 652**	**20 003**	**21 017**	**22 238**	**22 822**	**24 148**	**24 931**
16 - Kárašjoga oarjabealli	31 103	25 502	22 457	23 454	24 274	24 894	23 457	23 417	22 955	23 853
Máhkáravjju ja Stikonjárgga siida	4 815	4 334	4 047	3 488	3 472	3 927	3 908	3 899	3 582	3 738
Skuohtanjárgga siida	7 717	5 819	4 568	3 993	4 409	4 622	4 699	4 574	4 659	4 681
Skáiddeduottar siida	4 958	4 620	3 943	5 458	5 700	5 181	4 106	4 424	4 438	4 970
Márrenjárgga ja Boalotnjárgga siida	3 326	2 556	2 471	2 557	2 571	2 549	2 559	2 553	2 567	2 572
Jáhkenjárgga siida	1 086	1 193	1 080	1 317	1 325	1 453	1 332	1 041	835	898
Rávdol siida	1 242	1 235	1 100	1 219	1 204	1 377	1 238	1 237	1 196	1 225
Láhtin siida	2 546	1 743	1 653	1 603	1 781	1 816	1 625	1 633	1 611	1 658
Njeaiddán siida	2 514	1 858	1 770	1 908	1 902	1 999	2 024	2 029	2 021	1 984
Vuorje siida	2 899	2 144	1 825	1 911	1 910	1 970	1 966	2 027	2 046	2 127
Karasjok vestre sone	**31 103**	**25 502**	**22 457**	**23 454**	**24 274**	**24 894**	**23 457**	**23 417**	**22 955**	**23 853**
ØST-FINNMARK	**74 984**	**69 657**	**65 947**	**68 803**	**68 537**	**70 345**	**70 176**	**71 400**	**72 371**	**73 125**

Landbruksdirektoratet 2022

Tabell 3. *Flokksammensetning ved slutten av driftsåret 2021/22 (ukorrigert reintall per 31. mars 2022).*

REINBEITEDISTRIKT	FLOKKSAMMENSETNING			REINTALL
	Okserein	*Simlerein*	*Kalv*	*pr. 31.03.22*
1/2/3 - Østre Sør-Varanger	4 %	84 %	11 %	645
5A - Pasvik	4 %	84 %	12 %	2 214
4/5B - Vestre Sør-Varanger	3 %	80 %	17 %	1 986
6 - Várjjatnjárga	4 %	78 %	19 %	10 927
7 - Rákkonjárga	7 %	84 %	9 %	3 866
9 - Čorgaš	4 %	81 %	14 %	4 703
Polmak/Varanger	**4 %**	**80 %**	**15 %**	**24 341**
13 - Lágesduottar	5 %	75 %	20 %	13 238
14 - Spierttanjárga	12 %	71 %	17 %	4 784
14A - Spierttagáisá	4 %	78 %	18 %	6 909
Halkavári ja Čalbmelanrašša siida	4 %	78 %	18 %	4 214
Munkavári siida	4 %	78 %	18 %	2 695
Karasjok østre sone	**6 %**	**75 %**	**19 %**	**24 931**
16 - Kárašjoga oarjabealli	6 %	75 %	19 %	23 853
Máhkáravjju ja Stikonjárgga siida	5 %	81 %	15 %	3 738
Skuohtanjárgga siida	4 %	77 %	18 %	4 681
Skáiddeduottar siida	5 %	72 %	23 %	4 970
Márrenjárgga ja Boalotnjárgga siida	7 %	77 %	16 %	2 572
Jáhkenjárgga siida	7 %	71 %	21 %	898
Rávdol siida	7 %	67 %	26 %	1 225
Láhtin siida	12 %	72 %	17 %	1 658
Njeaiddán siida	4 %	81 %	15 %	1 984
Vuorje siida	9 %	73 %	18 %	2 127
Karasjok vestre sone	**6 %**	**75 %**	**19 %**	**23 853**
ØST-FINNMARK	**5 %**	**77 %**	**18 %**	**73 125**

Landbruksdirektoratet 2022

Tabell 4. *Kalvetilgang i driftsåret 2021/22. Den prosentvise tilgangen er beregnet i forhold til antall simler ved driftsårets start (korrigert simletall per 1. april 2021). Med kalver etter tap menes kalver til slakt og til påsett.*

REINBEITEDISTRIKT	SIMLER	KALVETILGANG			KALVETILGANG (%)		
	i vårflokk	Født	Merket	Etter tap	Født	Merket	Etter tap
1/2/3 - Østre Sør-Varanger	552	421	317	282	76 %	57 %	51 %
5A - Pasvik	1 900	1 799	–[1]	1390	95 %	–[1]	73 %
4/5B - Vestre Sør-Varanger	1 630	1 298	1 240	1 022	80 %	76 %	63 %
6 - Várjjatnjárga	8 482	7 612	6 123	5 291	90 %	72 %	62 %
7 - Rákkonjárga	3 315	3 184	–[1]	3 126	96 %	–[1]	94 %
9 - Čorgaš	4 303	3 922	3 567	3 370	91 %	83 %	78 %
Polmak/Varanger	**20 182**	**18 236**	–[1]	**14 481**	**90 %**	–[1]	**72 %**
13 - Lágesduottar	9 592	8 137	7 003	4 997	85 %	73 %	52 %
14 - Spierttanjárga	3 296	2 614	–[1]	1 323	79 %	–[1]	40 %
14A - Spierttagáisá	5 468	4 845	3 637	2 598	89 %	67 %	48 %
Halkavári ja Čalbmelanrašša siida	3 378	3 032	2 157	1 534	90 %	64 %	45 %
Munkavári siida	2 090	1 813	1 480	1 064	87 %	71 %	51 %
Karasjok østre sone	**18 356**	**15 596**	–[1]	**8 918**	**85 %**	–[1]	**49 %**
16 - Kárašjoga oarjabealli	18 047	16 223	11 490	10 350	90 %	64 %	57 %
Máhkáravjju ja Stikonjárgga siida	2 946	2 556	1 954	1 695	87 %	66 %	58 %
Skuohtanjárgga siida	3 534	3 295	2 515	2 158	93 %	71 %	61 %
Skáiddeduottar siida	3 520	3 172	–[1]	2 532	90 %	–[1]	72 %
Márrenjárgga ja Boalotnjárgga siida	2 021	1 894	1 332	1 097	94 %	66 %	54 %
Jáhkenjárgga siida	768	569	–[1]	304	74 %	–[1]	40 %
Rávdol siida	904	883	689	579	98 %	76 %	64 %
Láhtin siida	1 179	987	654	458	84 %	55 %	39 %
Njeaiddán siida	1 638	1 530	1 110	697	93 %	68 %	43 %
Vuorje siida	1 537	1 337	1 041	796	87 %	68 %	52 %
Karasjok vestre sone	**18 047**	**16 223**	–[1]	**10 350**	**90 %**	–[1]	**57 %**
ØST-FINNMARK	**56 585**	**50 055**	–[1]	**33 749**	**88 %**	–[1]	**60 %**

Landbruksdirektoratet 2022

1 Kalvetilgang er ikke oppgitt på grunn av usikker kvalitet i datagrunnlaget.

Tabell 5. *Tap av kalver og voksne dyr i driftsåret 2021/22. Kalvetap er fordelt før og etter merking. Prosentvise kalvetap er beregnet i forhold til antall fødte kalver våren 2021, prosentvise tap av voksne dyr er beregnet i forhold til antall rein ved driftsårets start (korrigert reintall per 1. april 2021). Prosentvise totaltap er beregnet i forhold til summen av antall rein i vårflokk og antall fødte kalver våren 2021.*

REINBEITEDISTRIKT	TAP AV KALVER			TAP AV VOKSNE DYR			SAMLET	PROSENTVISE TAP		
	F. merk.	E. merk.	Totalt	Okse	Simle	Totalt	TAP	Kalv	Voksne	Totalt
1/2/3 - Østre Sør-Varanger	104	35	139	3	33	36	175	33 %	5 %	16 %
5A - Pasvik	–[1]	–[1]	409	44	165	209	618	23 %	9 %	15 %
4/5B - Vestre Sør-Varanger	58	218	276	10	52	62	338	21 %	3 %	10 %
6 - Várjjatnjárga	1 489	832	2 321	50	975	1 025	3 346	30 %	10 %	18 %
7 - Rákkonjárga	–[1]	–[1]	143	57	228	285	428	4 %	7 %	6 %
9 - Čorgaš	355	203	558	55	395	450	1 008	14 %	8 %	11 %
Polmak/Varanger	–[1]	–[1]	**3 846**	**219**	**1 848**	**2 067**	**5 913**	**21 %**	**8 %**	**14 %**
13 - Lágesduottar	1 134	2 139	3 273	331	919	1 250	4 523	40 %	10 %	22 %
14 - Spierttanjárga	–[1]	–[1]	1 393	250	436	686	2 079	53 %	14 %	28 %
14A - Spierttagáisá	1 208	1 039	2 247	168	785	953	3 200	46 %	14 %	27 %
Halkavári ja Čalbmelanrašša siida	875	623	1 498	95	442	537	2 035	49 %	13 %	28 %
Munkavári siida	333	416	749	73	343	416	1 165	41 %	15 %	25 %
Karasjok østre sone	–[1]	–[1]	**6 913**	**749**	**2 140**	**2 889**	**9 802**	**44 %**	**12 %**	**25 %**
16 - Kárašjoga oarjabealli	–[1]	–[1]	6 065	375	1 266	1 641	7 706	37 %	7 %	20 %
Máhkáravjju ja Stikonjárgga siid	602	253	855	28	68	96	951	33 %	3 %	15 %
Skuohtanjárgga siida	780	428	1 208	40	248	288	1 496	37 %	6 %	19 %
Skáiddeduottar siida	–[1]	–[1]	614	78	281	359	973	19 %	8 %	13 %
Márrenjárgga ja Boalotnjárgga si	562	338	900	53	191	244	1 144	48 %	10 %	26 %
Jáhkenjárgga siida	–[1]	–[1]	265	24	67	91	356	47 %	9 %	23 %
Rávdol siida	194	110	304	44	98	142	446	34 %	12 %	21 %
Láhtin siida	333	211	544	35	65	100	644	55 %	6 %	25 %
Njeaiddán siida	420	414	834	26	184	210	1 044	55 %	10 %	29 %
Vuorje siida	296	245	541	47	64	111	652	40 %	5 %	19 %
Karasjok vestre sone	–[1]	–[1]	**6 065**	**375**	**1 266**	**1 641**	**7 706**	**37 %**	**7 %**	**20 %**
ØST-FINNMARK	–[1]	–[1]	**16 824**	**1 343**	**5 254**	**6 597**	**23 421**	**34 %**	**9 %**	**19 %**

Landbruksdirektoratet 2022

1 Ikke oppgitt på grunn av usikker kvalitet i datagrunnlaget.

Tabell 6. *Totalt slakteuttak og slaktekvantum (inkludert privat salg og eget forbruk), prosentvist slakteuttak og produktivitet i driftsåret 2021/22. Prosentvis slakteuttak og produktivitet er beregnet i forhold til antall rein ved driftsårets start (korrigert reintall per 1. april 2021). Med produksjon per livrein menes slakteuttak og reintallsendring omregnet til kg per rein i vårflokk.*

REINBEITEDISTRIKT	TOTALT SL.UTTAK	TOTALT SL.KVANTUM	SLAKTE-PROSENT	SL.UTTAK pr.livrein	PRODUKSJON pr. livrein	
	(antall dyr)	*(antall kg)*	*(% av vårflokk)*	*(kg/dyr)*	*(kg/dyr)*	
	21/22	*21/22*	*21/22*	*21/22*	*20/21*	*21/22* [1]
1/2/3 - Østre Sør-Varanger	295	7 941	41 %	11,2	8,5	8,4
5A - Pasvik	1 260	31 543	55 %	13,8	7,3	12,7
4/5B - Vestre Sør-Varanger	982	20 478	49 %	10,2	7,7	10,2
6 - Várjjatnjárga	4 067	82 204	38 %	7,7	7,6	8,1
7 - Rákkonjárga	3 174	75 536	76 %	18,1	14,7	16,4
9 - Čorgaš	3 654	76 592	68 %	14,3	7,9	11,3
Polmak/Varanger	**13 432**	**294 294**	**53 %**	**11,6**	**8,8**	**10,7**
13 - Lágesduottar	3 201	63 717	26 %	5,1	6,1	6,4
14 - Spierttanjárga	627	13 809	13 %	2,9	5,0	3,4
14A - Spierttagáisá	1 668	35 209	24 %	5,1	3,1	5,0
Halkavári ja Čalbmelanrašša siida	942	19 887	23 %	4,8	2,5	4,9
Munkavári siida	726	15 322	26 %	5,5	4,0	5,0
Karasjok østre sone	**5 496**	**112 736**	**23 %**	**4,7**	**5,0**	**5,4**
16 - Kárašjoga oarjabealli	7 714	157 614	34 %	6,9	4,5	7,5
Máhkáravjju ja Stikonjárgga siida	1 436	28 320	40 %	7,9	2,9	8,7
Skuohtanjárgga siida	1 732	34 915	37 %	7,5	6,5	7,7
Skáiddeduottar siida	1 640	32 820	37 %	7,4	6,3	9,7
Márrenjárgga ja Boalotnjárgga siida	846	17 943	33 %	7,0	4,2	6,7
Jáhkenjárgga siida	172	3 329	21 %	4,0	0,3	5,2
Rávdol siida[2]	409	10 568	34 %	8,8	3,2	8,0
Láhtin siida	314	7 004	19 %	4,3	3,5	4,7
Njeaiddán siida	525	10 284	26 %	5,1	3,7	4,7
Vuorje siida	604	11 589	30 %	5,7	4,3	6,2
Karasjok vestre sone	**7 714**	**157 614**	**34 %**	**6,9**	**4,5**	**7,5**
ØST-FINNMARK	**26 642**	**564 644**	**37 %**	**7,8**	**6,2**	**7,9**

Landbruksdirektoratet 2022

1 Siste års produktivitetstall er foreløpig da det dels er beregnet på grunnlag av ukorrigerte reintall.
2 Gjennomsnittlige slaktevekter for sonene/reinbeiteområdet er benyttet i deler av beregningene som følge av at det mangler slaktevekter for sommersiidaen/distriktet.

Tabell 7. *Fordeling av slakteuttaket etter dyrekategori, slaktemåte og slaktetidspunkt i driftsåret 2021/22. Prosentfordelingen er gjort på grunnlag av leveranser til registrert slakteribedrift.*

REINBEITEDISTRIKT	FORDELING AV SLAKTEDYR (%)								
	Dyrekategori			Slaktemåte		Slaktetidspunkt			Totalt
	Okse-rein	*Simle-rein*	*Kalv*	*Godkjent slakteri*	*Privat slakting*	*Før brunst*	*Etter brunst*	*Etter nyttår*	*Antall slaktedyr*
1/2/3 - Østre Sør-Varanger	10 %	16 %	74 %	93 %	7 %	0 %	100 %	0 %	274
5A - Pasvik	2 %	8 %	90 %	99 %	1 %	0 %	100 %	0 %	1 250
4/5B - Vestre Sør-Varanger	3 %	25 %	71 %	98 %	2 %	0 %	79 %	21 %	959
6 - Várjjatnjárga	7 %	12 %	81 %	97 %	3 %	44 %	56 %	0 %	3 962
7 - Rákkonjárga	3 %	9 %	88 %	99 %	1 %	39 %	61 %	0 %	3 143
9 - Čorgaš	2 %	23 %	75 %	98 %	2 %	70 %	10 %	20 %	3 578
Polmak/Varanger	**4 %**	**15 %**	**81 %**	**98 %**	**2 %**	**42 %**	**51 %**	**7 %**	**13 166**
13 - Lágesduottar	4 %	20 %	76 %	96 %	4 %	10 %	8 %	82 %	3 072
14 - Spierttanjárga	4 %	5 %	91 %	86 %	14 %	3 %	93 %	5 %	540
14A - Spierttagáisá	2 %	8 %	91 %	84 %	16 %	60 %	38 %	3 %	1 394
Halkavári ja Čalbmelanrašša siida	2 %	7 %	91 %	86 %	14 %	57 %	41 %	2 %	814
Munkavári siida	1 %	8 %	91 %	80 %	20 %	63 %	33 %	3 %	580
Karasjok østre sone	**3 %**	**15 %**	**82 %**	**91 %**	**9 %**	**23 %**	**25 %**	**51 %**	**5 006**
16 - Kárašjoga oarjabealli	2 %	14 %	84 %	89 %	11 %	41 %	50 %	9 %	6 860
Máhkáravjju ja Stikonjárgga siida	2 %	14 %	84 %	93 %	7 %	64 %	22 %	13 %	1 329
Skuohtanjárgga siida	1 %	16 %	83 %	86 %	14 %	2 %	91 %	6 %	1 498
Skáiddeduottar siida	1 %	9 %	90 %	94 %	6 %	64 %	36 %	0 %	1 535
Márrenjárgga ja Boalotnjárgga siida	1 %	10 %	89 %	90 %	10 %	58 %	41 %	1 %	758
Jáhkenjárgga siida	2 %	5 %	93 %	69 %	31 %	0 %	100 %	0 %	119
Rávdol siida	2 %	26 %	72 %	84 %	16 %	51 %	44 %	5 %	344
Láhtin siida	8 %	18 %	75 %	72 %	28 %	0 %	99 %	1 %	226
Njeaiddán siida	4 %	14 %	82 %	90 %	10 %	68 %	8 %	24 %	474
Vuorje siida	10 %	20 %	70 %	90 %	10 %	0 %	67 %	33 %	541
Karasjok vestre sone	**2 %**	**14 %**	**84 %**	**89 %**	**11 %**	**41 %**	**50 %**	**9 %**	**6 860**
ØST-FINNMARK	**3 %**	**15 %**	**82 %**	**94 %**	**6 %**	**38 %**	**46 %**	**16 %**	**25 032**

Landbruksdirektoratet 2022

Tabell 8. *Gjennomsnittlige slaktevekter for okserein, simlerein og kalv, driftsåret 2021/22. Slaktevektene er basert på data fra registrerte slakteribedrifter. Antall slaktevekter (n) til grunn for beregningene er gitt i parentes.*

REINBEITEDISTRIKT	*Okse > 2 år*		*Okse 1-2 år*		*Simle > 2 år*		*Simle 1-2 år*		*Kalv 0-1 år*	
1/2/3 - Østre Sør-Varanger	–[1]	(2)	33,1	(25)	38,4	(34)	30,3	(10)	23,4	(203)
5A - Pasvik	–[1]	(1)	32,2	(22)	37,0	(92)	–[1]	(6)	23,8	(1129)
4/5B - Vestre Sør-Varanger	45,2	(12)	25,6	(21)	27,8	(208)	22,5	(36)	18,0	(682)
6 - Várjjatnjárga	44,8	(128)	27,1	(162)	28,6	(348)	24,0	(111)	17,6	(3213)
7 - Rákkonjárga	53,0	(62)	31,2	(37)	33,2	(262)	–[1]	(8)	22,0	(2774)
9 - Čorgaš	43,8	(22)	28,8	(37)	28,8	(778)	25,0	(61)	18,1	(2680)
Polmak/Varanger	**47,0**	**(227)**	**28,6**	**(304)**	**29,9**	**(1722)**	**24,5**	**(232)**	**19,7**	**(10681)**
13 - Lágesduottar	38,0	(57)	25,8	(51)	27,1	(577)	24,8	(44)	16,9	(2343)
14 - Spierttanjárga	–[1]	(5)	28,5	(16)	30,0	(28)	–[1]	(1)	20,0	(490)
14A - Spierttagáisá	–[1]	(0)	27,6	(22)	29,0	(105)	–[1]	(0)	19,4	(1267)
Halkavári ja Čalbmelanrašša siida	–[1]	(0)	27,4	(16)	29,3	(58)	–[1]	(0)	19,5	(740)
Munkavári siida	–[1]	(0)	–[1]	(6)	28,5	(47)	28,5	(47)	19,2	(527)
Karasjok østre sone	**38,2**	**(62)**	**26,9**	**(111)**	**27,7**	**(815)**	**24,8**	**(45)**	**18,4**	**(5367)**
16 - Kárašjoga oarjabealli	40,2	(78)	24,4	(91)	26,4	(933)	24,0	(22)	18,1	(5736)
Máhkáravjju ja Stikonjárgga siida	40,3	(15)	25,0	(11)	25,0	(181)	–[1]	(5)	17,9	(1117)
Skuohtanjárgga siida	–[1]	(9)	24,8	(13)	25,9	(234)	–[1]	(5)	17,9	(1237)
Skáiddeduottar siida	–[1]	(1)	–[1]	(7)	26,7	(138)	–[1]	(2)	18,9	(1387)
Márrenjárgga ja Boalotnjárgga siida	–[1]	(9)	–[1]	(1)	27,7	(76)	–[1]	(1)	18,3	(671)
Jáhkenjárgga siida	–[1]	(0)	–[1]	(2)	–[1]	(6)	–[1]	(0)	17,7	(111)
Rávdol siida	–[1]	(5)	–[1]	(3)	32,9	(87)	–[1]	(2)	20,9	(247)
Láhtin siida	–[1]	(8)	–[1]	(9)	24,7	(40)	–[1]	(0)	17,1	(169)
Njeaiddán siida	–[1]	(3)	25,1	(17)	25,3	(61)	–[1]	(6)	17,8	(387)
Vuorje siida	39,2	(28)	22,8	(27)	24,6	(109)	–[1]	(1)	15,4	(376)
Karasjok vestre sone	**40,2**	**(78)**	**24,4**	**(91)**	**26,4**	**(933)**	**24,0**	**(22)**	**18,1**	**(5736)**
ØST-FINNMARK	**44,0**	**(367)**	**27,4**	**(506)**	**28,4**	**(3470)**	**24,5**	**(299)**	**18,9**	**(21784)**

Landbruksdirektoratet 2022

1 Det foreligger for få eller ingen slaktedyr til å si noe om gjennomsnittlig slaktevekt.

Tabell 9. *Gjennomsnittlige slaktevekter for okserein 1-2 år (varit) i de siste 10 driftsårene, basert på data fra listeførte/registrerte slakteribedrifter.*

	GJENNOMSNITTLIGE SLAKTEVEKTER OKSE 1-2 ÅR (kg)									
	12/13	*13/14*	*14/15*	*15/16*	*16/17*	*17/18*	*18/19*	*19/20*	*20/21*	*21/22*
1/2/3 - Østre Sør-Varanger	35,0	–[1]	34,2	–[1]	–[1]	–[1]	–[1]	–[1]	35,0	33,1
5A - Pasvik	31,8	30,8	32,6	32,0	33,7	32,7	30,5	30,6	33,3	32,2
4/5B - Vestre Sør-Varanger	28,3	29,0	28,1	25,6	26,6	26,1	27,1	24,8	25,6	25,6
6 - Várjjatnjárga	25,4	26,6	24,5	26,3	–[1]	31,0	29,4	29,1	27,0	27,1
7 - Rákkonjárga	28,8	31,0	29,0	28,5	33,5	30,1	32,4	31,0	30,7	31,2
9 - Čorgaš	27,1	30,1	31,2	32,2	32,3	31,3	27,7	30,0	29,7	28,8
Polmak/Varanger	**26,2**	**27,7**	**26,5**	**27,4**	**30,5**	**30,5**	**28,7**	**28,4**	**28,0**	**28,6**
13 - Lágesduottar	26,2	28,4	26,9	27,5	29,8	27,2	27,5	27,2	27,5	25,8
14 - Spierttanjárga	–[1]	–[1]	–[1]	26,6	32,0	29,6	30,0	28,1	29,0	28,5
14A - Spierttagáisá	26,0	28,2	27,4	27,4	29,7	28,6	28,6	25,6	29,3	27,6
Halkavári ja Čalbmelanrašša siida	26,0	27,6	27,5	27,2	29,8	28,5	29,7	25,1	–[1]	27,4
Munkavári siida	25,9	29,1	–[1]	27,7	29,3	–[1]	26,7	–[1]	–[1]	–[1]
Karasjok østre sone	**26,1**	**28,3**	**27,0**	**27,4**	**29,9**	**28,1**	**28,2**	**27,0**	**28,2**	**26,9**
16 - Kárašjoga oarjabealli	23,5	24,6	25,9	24,7	26,0	26,1	26,0	24,0	26,3	24,4
Máhkáravjju ja Stikonjárgga siida	27,2	25,8	27,7	26,9	28,3	–[1]	25,8	25,1	–[1]	25,0
Skuohtanjárgga siida	23,5	24,7	25,0	24,6	26,2	–[1]	27,2	26,7	26,5	24,8
Skáiddeduottar siida	23,0	24,5	27,2	24,9	25,8	26,7	27,8	25,7	26,9	–[1]
Márrenjárgga ja Boalotnjárgga siida	23,6	23,3	–[1]	23,5	25,7	27,0	24,2	22,2	–[1]	–[1]
Jáhkenjárgga siida	22,4	29,0	25,2	–[1]	25,6	–[1]	–[1]	–[1]	–[1]	–[1]
Rávdol siida	24,1	27,9	–[1]	–[1]	–[1]	–[1]	–[1]	–[1]	–[1]	–[1]
Láhtin siida	17,7	20,7	22,1	20,1	23,0	23,0	24,1	22,7	23,6	–[1]
Njeaiddán siida	24,7	27,8	26,2	26,9	29,0	26,7	26,7	25,7	27,3	25,1
Vuorje siida	21,1	22,5	23,2	23,9	23,9	23,7	23,4	20,9	25,1	22,8
Karasjok vestre sone	**23,5**	**24,6**	**25,9**	**24,7**	**26,0**	**26,1**	**26,0**	**24,0**	**26,3**	**24,4**
ØST-FINNMARK	**25,1**	**25,8**	**26,2**	**26,7**	**28,5**	**28,2**	**27,2**	**26,7**	**27,7**	**27,4**

Landbruksdirektoratet 2022

1 Det foreligger for få eller ingen slaktedyr til å si noe om gjennomsnittlig slaktevekt.

Tabell 10. *Gjennomsnittlige slaktevekter for simlerein over 2 år (aldu/rotnu) i de siste 10 driftsårene, basert på data fra listeførte/registrerte slakteribedrifter.*

	GJENNOMSNITTLIGE SLAKTEVEKTER SIMLE > 2 ÅR (kg)									
	12/13	*13/14*	*14/15*	*15/16*	*16/17*	*17/18*	*18/19*	*19/20*	*20/21*	*21/22*
1/2/3 - Østre Sør-Varanger	–[1]	–[1]	–[1]	–[1]	35,2	–[1]	39,4	–[1]	–[1]	38,4
5A - Pasvik	34,2	36,3	35,7	33,4	36,9	38,0	37,7	32,3	38,7	37,0
4/5B - Vestre Sør-Varanger	28,6	28,7	31,0	28,2	29,5	29,3	29,2	26,9	29,0	27,8
6 - Várjjatnjárga	26,3	29,1	29,4	30,1	30,3	31,5	27,9	28,9	30,8	28,6
7 - Rákkonjárga	32,4	34,2	35,6	36,4	35,8	37,3	34,9	36,1	35,3	33,2
9 - Čorgaš	29,6	30,6	31,1	30,2	31,6	32,1	28,5	29,5	31,1	28,8
Polmak/Varanger	**28,3**	**31,6**	**32,4**	**31,6**	**32,2**	**33,6**	**30,9**	**30,8**	**32,1**	**29,9**
13 - Lágesduottar	29,5	30,0	30,0	29,3	29,8	29,9	28,7	28,2	31,2	27,1
14 - Spierttanjárga	30,9	–[1]	–[1]	–[1]	31,6	–[1]	31,2	30,2	32,0	30,0
14A - Spierttagáisá	30,3	32,3	31,0	30,6	31,8	31,7	31,2	28,3	30,8	29,0
Halkavári ja Čalbmelanrašša siida	30,2	32,3	31,0	30,9	31,7	32,0	31,1	28,3	30,9	29,3
Munkavári siida	30,6	32,3	30,9	30,1	31,9	29,8	31,2	28,3	–[1]	28,5
Karasjok østre sone	**29,8**	**30,9**	**30,5**	**29,8**	**30,9**	**31,3**	**29,8**	**28,4**	**31,2**	**27,7**
16 - Kárašjoga oarjabealli	26,2	26,6	27,6	26,4	27,5	27,1	27,6	25,8	28,8	26,4
Máhkáravjju ja Stikonjárgga siida	27,1	24,9	29,3	28,1	26,9	28,1	28,0	25,8	29,0	25,0
Skuohtanjárgga siida	25,2	25,6	27,9	25,4	27,8	26,6	28,2	25,9	28,7	25,9
Skáiddeduottar siida	27,3	26,7	28,9	27,9	29,3	29,2	29,6	27,4	30,6	26,7
Márrenjárgga ja Boalotnjárgga siida	28,7	26,3	28,6	26,1	27,5	27,8	28,4	26,4	29,2	27,7
Jáhkenjárgga siida	25,2	27,1	29,9	26,6	25,9	25,7	26,5	24,0	27,7	–[1]
Rávdol siida	28,6	–[1]	30,4	–[1]	32,5	–[1]	30,6	27,5	–[1]	32,9
Láhtin siida	23,0	27,7	24,2	24,6	25,3	24,1	25,0	26,2	25,4	24,7
Njeaiddán siida	26,7	29,6	28,6	–[1]	28,5	25,6	27,4	25,5	29,1	25,3
Vuorje siida	25,2	25,7	26,0	24,7	26,3	25,4	25,1	23,0	27,9	24,6
Karasjok vestre sone	**26,2**	**26,6**	**27,6**	**26,4**	**27,5**	**27,1**	**27,6**	**25,8**	**28,8**	**26,4**
ØST-FINNMARK	**28,1**	**28,9**	**30,0**	**29,4**	**30,4**	**30,4**	**29,4**	**28,5**	**30,9**	**28,4**

Landbruksdirektoratet 2022

1 Det foreligger for få eller ingen slaktedyr til å si noe om gjennomsnittlig slaktevekt.

Tabell 11. *Gjennomsnittlige slaktevekter for kalv (miessi) i de siste 10 driftsårene, basert på data fra listeførte/ registrerte slakteribedrifter.*

	GJENNOMSNITTLIGE SLAKTEVEKTER KALV (kg)									
	12/13	*13/14*	*14/15*	*15/16*	*16/17*	*17/18*	*18/19*	*19/20*	*20/21*	*21/22*
1/2/3 - Østre Sør-Varanger	24,6	–[1]	24,4	24,5	24,8	22,3	23,0	24,0	23,3	23,4
5A - Pasvik	22,0	21,1	21,5	22,1	22,5	20,8	23,1	22,4	21,7	23,8
4/5B - Vestre Sør-Varanger	18,8	17,1	19,0	18,6	18,3	17,0	18,4	17,4	17,3	18,0
6 - Várjjatnjárga	16,7	18,0	16,3	19,4	19,9	18,1	18,4	19,3	17,4	17,6
7 - Rákkonjárga	21,1	22,0	20,7	23,3	23,7	20,2	21,7	22,3	21,4	22,0
9 - Čorgaš	17,5	18,7	18,8	20,7	21,4	19,6	18,3	18,7	18,4	18,1
Polmak/Varanger	**17,8**	**19,0**	**18,9**	**20,6**	**21,0**	**19,5**	**19,6**	**20,1**	**19,2**	**19,7**
13 - Lágesduottar	16,8	17,5	18,2	19,3	19,2	17,3	18,0	18,9	17,8	16,9
14 - Spierttanjárga	19,1	–[1]	19,0	20,0	22,8	20,2	20,8	20,3	20,6	20,0
14A - Spierttagáisá	16,7	19,4	18,5	19,9	20,1	17,9	19,6	18,8	18,4	19,4
Halkavári ja Čalbmelanrašša siida	16,5	19,3	18,5	19,8	19,8	17,8	19,6	18,7	18,7	19,5
Munkavári siida	16,9	19,7	18,5	20,1	20,6	18,1	19,6	18,9	17,9	19,2
Karasjok østre sone	**16,9**	**18,3**	**18,4**	**19,5**	**19,8**	**17,9**	**18,7**	**18,9**	**18,3**	**18,4**
16 - Kárašjoga oarjabealli	15,7	16,1	16,5	17,5	17,9	16,7	17,0	17,1	18,4	18,1
Máhkáravjju ja Stikonjárgga siida	15,4	16,6	17,7	18,5	18,7	17,6	16,8	16,5	17,8	17,9
Skuohtanjárgga siida	14,3	15,6	16,7	16,2	17,5	16,9	17,1	17,5	19,4	17,9
Skáiddeduottar siida	16,0	17,0	16,9	18,4	17,8	17,1	18,1	18,7	18,7	18,9
Márrenjárgga ja Boalotnjárgga siida	15,4	15,9	15,6	17,6	17,5	17,2	16,4	16,4	18,5	18,3
Jáhkenjárgga siida	15,5	16,6	18,2	18,8	16,9	16,5	15,2	15,3	16,1	17,7
Rávdol siida	18,6	18,7	17,8	19,5	20,6	17,0	17,3	17,8	20,4	20,9
Láhtin siida	13,2	15,1	14,5	15,2	16,4	14,6	15,1	15,3	15,7	17,1
Njeaiddán siida	16,5	18,0	17,5	19,6	19,1	17,3	16,9	17,4	18,0	17,8
Vuorje siida	14,5	15,1	15,0	14,8	15,9	14,4	15,3	14,8	15,4	15,4
Karasjok vestre sone	**15,7**	**16,1**	**16,5**	**17,5**	**17,9**	**16,7**	**17,0**	**17,1**	**18,4**	**18,1**
ØST-FINNMARK	**17,4**	**18,1**	**17,9**	**19,5**	**19,9**	**18,0**	**18,6**	**19,0**	**18,8**	**18,9**

Landbruksdirektoratet 2022

1 Det foreligger for få eller ingen slaktedyr til å si noe om gjennomsnittlig slaktevekt.

Vedlegg 3 - Næringsoversikt Vest-Finnmark

***Tabell 1**. Antall siidaandeler og antall personer i siidaandelene, ved slutten av driftsåret 2021/22 (per 31. Mars 2022). Antall sommer- og vintersiidaer gjenspeiler en gjennomsnittssituasjon for de siste driftsårene.*

REINBEITEDISTRIKT	SIIDAANDELER	PERSONER	SIIDAER	
		i siidaandelene	Sommer	Vinter
19 - Sállan	10	77	3	5 [1a, 1b]
20 - Fálá	6	21	1	1
21 - Gearretnjárga	8	37	1	1
22 - Fiettar	14	102	1	3
23 - Seainnus/Návggastat	15	115	4	4
Valgenjárgga siida	3	30	1	1
Girenjárgga siida	6	35	1	1
Jalgon siida	5	40	1	1
Ealenjárgga siida	1	10	1	1
24A - Oarje-Sievju	6	42	2	1
24B - Nuorta-Sievju	3	15	2	2
Kautokeino østre sone	**62**	**409**	**14**	**15** [2a]
25 - Stierdná	6	43	2	2
41 - Beaskádas	5	50	1	2 [1b, 1c]
26 - Lákkonjárga	16	151	1	4 [1a]
27 - Joahkonjárga	13	109	1	4 [1d, 1e]
28 - Cuokcavuotna	3	26	1	2 [1e]
29 - Seakkesnjárga ja Sildá	3	18	2	2
32 - Silvvetnjárga	6	69	2	2
33 - Spalca	17	123	1	4 [1d]
40 - Orda	13	110	1	2 [1c]
11T - Ráidná	2	12	1	1 [1f]
33T - Ittunjárga	3	22	1	1
19/32T - Ivgoláhku	6	28	2	2 [1f]
Kautokeino midtre sone	**93**	**761**	**16**	**24** [2b]
34 - Ábborašša	12	91	1	5
35 - Fávrrosorda	16	82	1	2
36 - Cohkolat	13	58	1	4
37 - Skárfvággi	3	17	1	1
39 - Árdni/Gávvir	8	41	1	1
42 - Beahcegealli	6	32	1	1
Kautokeino vestre sone	**58**	**321**	**6**	**14**
VEST-FINNMARK	**213**	**1 491**	**36**	**53**

Landbruksdirektoratet 2022

1 Felles vinterssida mellom a. D19-Sállan og D26-Lákkonjárga, b. D19-Sállan og D41-Beaskádas c. D40-Orda og D41-Beaskádas d. D27-Joahkonjárga og D33-Spalca e. D27-Joahkonjárga og D28-Cuokcavuotna f. D19/32T-Ivgoláhku og D11T-Ráidná.

2 Sumtallet for sonene er korrigert ned med henholdsvis a. 2 siidaer og b. 4 siidaer på grunn av felles vintersiidaer mellom siidaandeler fra ulike sommerbeitedistrikter.

Tabell 2. *Reintall i sluttstatus for de 10 siste driftsårene (korrigert reintall per 31. mars unntatt siste år).*

REINBEITEDISTRIKT	REINTALL I SLUTTSTATUS (pr. 31. mars)									
	12/13	*13/14*	*14/15*	*15/16*	*16/17*	*17/18*	*18/19*	*19/20*	*20/21*	*21/22*
19 - Sállan	4 001	3 975	3 341	3 644	4 491	4 696	4 853	4 741	4 541	4 567
20 - Fálá	2 682	2 467	2 131	2 626	2 581	2 486	2 418	1 991	2 017	2 029
21 - Gearretnjárga	2 905	2 824	2 273	2 184	2 280	2 246	2 262	2 239	2 340	2 436
22 - Fiettar	7 326	6 756	5 412	5 695	5 745	5 182	5 793	5 870	5 297	5 517
23 - Seainnus/Návggastat	11 471	9 516	6 735	6 735	6 409	6 533	6 480	6 564	6 494	6 516
Valgenjárgga siida	1 377	1 337	1 269	1 298	1 298	1 298	1 297	1 298	1 298	1 298
Girenjárgga siida	6 063	4 857	2 835	2 537	2 440	2 582	2 558	2 592	2 591	2 604
Jalgon siida	3 731	3 030	2 274	2 500	2 271	2 253	2 226	2 274	2 294	2 300
Ealenjárgga siida	300	292	357	400	400	400	399	400	311	314
24A - Oarje-Sievju	1 341	1 246	1 189	1 222	1 280	1 222	1 240	1 301	1 286	1 248
24B - Nuorta-Sievju	1 092	664	683	1 053	743	432	362	370	349	349
Kautokeino østre sone	**30 818**	**27 448**	**21 764**	**23 159**	**23 529**	**22 797**	**23 408**	**23 076**	**22 324**	**22 662**
25 - Stierdná	1 277	1 177	1 059	1 165	1 269	1 160	1 172	1 149	1 161	1 197
41 - Beaskádas	4 754	4 179	3 561	3 424	3 009	2 998	3 192	3 207	2 818	2 851
26 - Lákkonjárga	8 688	7 023	5 422	5 330	4 946	4 807	4 867	4 917	5 205	5 233
27 - Joahkonjárga	5 336	4 619	6 329	5 626	4 520	4 250	4 288	4 530	4 888	4 607
28 - Cuokcavuotna	588	659	654	689	746	774	883	902	881	914
29 - Seakkesnjárga ja Sildá	1 160	1 099	1 134	1 196	1 196	1 196	828	807	1 222	1 060
32 - Silvvetnjárga	2 087	2 068	2 096	2 087	2 100	2 095	2 100	2 120	2 102	2 102
33 - Spalca	7 140	6 475	4 987	4 790	5 279	5 044	5 229	5 150	5 156	5 832
40 - Orda	6 554	5 928	5 160	6 380	6 285	5 849	5 515	5 395	5 151	4 988
11T - Ráidná	391	378	331	410	458	487	530	543	544	578
33T - Ittunjárga	783	769	969	897	897	893	887	884	894	893
19/32T - Ivgoláhku	2 713	2 666	2 394	2 211	2 234	2 170	2 211	2 260	2 213	2 215
Kautokeino midtre sone	**41 471**	**37 040**	**34 096**	**34 205**	**32 939**	**31 723**	**31 702**	**31 864**	**32 235**	**32 470**
34 - Ábborašša	7 588	7 384	4 193	4 142	4 142	4 104	4 335	4 423	4 687	5 155
35 - Fávrrosorda	9 388	8 563	6 330	6 213	6 323	6 240	6 400	6 383	5 758	5 744
36 - Cohkolat	10 422	8 947	6 873	7 201	6 142	6 932	6 768	6 910	6 747	6 354
37 - Skárfvággi	1 859	1 939	1 791	1 567	1 465	1 120	1 368	1 435	1 626	1 641
39 - Árdni/Gávvir	2 203	2 119	1 716	1 956	1 945	1 880	1 898	1 943	1 774	1 778
42 - Beahcegealli	2 378	2 441	2 570	2 466	2 591	2 687	2 697	2 695	2 695	2 687
Kautokeino vestre sone	**33 838**	**31 393**	**23 473**	**23 545**	**22 608**	**22 963**	**23 466**	**23 789**	**23 287**	**23 359**
VEST-FINNMARK	**106 127**	**95 881**	**79 333**	**80 909**	**79 076**	**77 483**	**78 576**	**78 729**	**77 846**	**78 491**

Landbruksdirektoratet 2022

Tabell 3. *Flokksammensetning ved slutten av driftsåret 2021/22 (ukorrigert reintall per 31. mars 2022).*

REINBEITEDISTRIKT	FLOKKSAMMENSETNING			REINTALL
	Okserein	*Simlerein*	*Kalv*	*pr. 31.03.22*
19 - Sállan	7 %	81 %	11 %	4 567
20 - Fálá	8 %	74 %	18 %	2 029
21 - Gearretnjárga	8 %	76 %	16 %	2 436
22 - Fiettar	8 %	78 %	15 %	5 517
23 - Seainnus/Návggastat	6 %	83 %	11 %	6 516
Valgenjárgga siida	4 %	90 %	6 %	1 298
Girenjárgga siida	6 %	81 %	13 %	2 604
Jalgon siida	6 %	85 %	9 %	2 300
Ealenjárgga siida	12 %	66 %	22 %	314
24A - Oarje-Sievju	8 %	78 %	13 %	1 248
24B - Nuorta-Sievju	10 %	73 %	17 %	349
Kautokeino østre sone	**7 %**	**80 %**	**13 %**	**22 662**
25 - Stierdná	15 %	67 %	19 %	1 197
41 - Beaskádas	6 %	83 %	11 %	2 851
26 - Lákkonjárga	6 %	80 %	14 %	5 233
27 - Joahkonjárga	4 %	82 %	14 %	4 607
28 - Cuokcavuotna	5 %	75 %	19 %	914
29 - Seakkesnjárga ja Sildá	9 %	80 %	11 %	1 060
32 - Silvvetnjárga	6 %	77 %	17 %	2 102
33 - Spalca	5 %	76 %	19 %	5 832
40 - Orda	7 %	78 %	15 %	4 988
11T - Ráidná	11 %	62 %	27 %	578
33T - Ittunjárga	2 %	87 %	11 %	893
19/32T - Ivgoláhku	4 %	78 %	18 %	2 215
Kautokeino midtre sone	**6 %**	**78 %**	**16 %**	**32 470**
34 - Ábborašša	5 %	79 %	16 %	5 155
35 - Fávrrosorda	5 %	87 %	8 %	5 744
36 - Cohkolat	5 %	82 %	13 %	6 354
37 - Skárfvággi	11 %	70 %	19 %	1 641
39 - Árdni/Gávvir	7 %	81 %	12 %	1 778
42 - Beahcegealli	7 %	79 %	14 %	2 687
Kautokeino vestre sone	**6 %**	**81 %**	**13 %**	**23 359**
VEST-FINNMARK	**6 %**	**80 %**	**14 %**	**78 491**

Landbruksdirektoratet 2022

Tabell 4. *Kalvetilgang i driftsåret 2021/22. Den prosentvise tilgangen er beregnet i forhold til antall simler ved driftsårets start (korrigert simletall per 1. april 2021). Med kalver etter tap menes kalver til slakt og til påsett.*

REINBEITEDISTRIKT	SIMLER	KALVETILGANG			KALVETILGANG (%)		
	i vårflokk	Født	Merket	Etter tap	Født	Merket	Etter tap
19 - Sállan	3 701	2 752	2 131	1 377	74 %	58 %	37 %
20 - Fálá	1 515	1 240	1 022	668	82 %	67 %	44 %
21 - Gearretnjárga	1 809	1 552	915	787	86 %	51 %	44 %
22 - Fiettar	4 252	3 838	2 716	2 650	90 %	64 %	62 %
23 - Seainnus/Návggastat	5 299	5 036	3 778	2 356	95 %	71 %	44 %
Valgenjárgga siida	1 088	1 049	944	700	96 %	87 %	64 %
Girenjárgga siida	2 074	1 954	1 377	549	94 %	66 %	26 %
Jalgon siida	1 930	1 817	1 251	953	94 %	65 %	49 %
Ealenjárgga siida	207	216	206	154	104 %	100 %	74 %
24A - Oarje-Sievju	1 012	960	715	443	95 %	71 %	44 %
24B - Nuorta-Sievju	261	201	90	63	77 %	34 %	24 %
Kautokeino østre sone	**17 849**	**15 579**	**11 367**	**8 344**	**87 %**	**64 %**	**47 %**
25 - Stierdná	773	764	419	298	99 %	54 %	39 %
41 - Beaskádas	2 353	2 001	1 578	763	85 %	67 %	32 %
26 - Lákkonjárga	3 920	3 666	2 765	2 019	94 %	71 %	52 %
27 - Joahkonjárga	3 777	3 156	2 555	1 320	84 %	68 %	35 %
28 - Cuokcavuotna	683	636	521	315	93 %	76 %	46 %
29 - Seakkesnjárga ja Sildá	948	924	584	390	97 %	62 %	41 %
32 - Silvvetnjárga	1 635	1 540	1 235	712	94 %	76 %	44 %
33 - Spalca	4 234	3 906	3 152	2 503	92 %	74 %	59 %
40 - Orda	4 149	3 228	2 472	1 409	78 %	60 %	34 %
11T - Ráidná	350	324	252	192	93 %	72 %	55 %
33T - Ittunjárga	771	730	335	270	95 %	43 %	35 %
19/32T - Ivgoláhku	1 759	1 724	1 183	700	98 %	67 %	40 %
Kautokeino midtre sone	**25 352**	**22 599**	**17 051**	**10 891**	**89 %**	**67 %**	**43 %**
34 - Ábborašša	3 920	3 597	3 130	3 013	92 %	80 %	77 %
35 - Fávrrosorda	5 090	4 225	3 059	1 998	83 %	60 %	39 %
36 - Cohkolat	5 697	4 659	2 756	1 095	82 %	48 %	19 %
37 - Skárfvággi	1 085	1 006	686	459	93 %	63 %	42 %
39 - Árdni/Gávvir	1 397	1 332	976	413	95 %	70 %	30 %
42 - Beahcegealli	2 123	1 813	1 417	1 009	85 %	67 %	48 %
Kautokeino vestre sone	**19 312**	**16 632**	**12 024**	**7 987**	**86 %**	**62 %**	**41 %**
VEST-FINNMARK	**62 513**	**54 810**	**40 442**	**27 222**	**88 %**	**65 %**	**44 %**

Landbruksdirektoratet 2022

Tabell 5. *Tap av kalver og voksne dyr i driftsåret 2021/22. Kalvetap er fordelt før og etter merking. Prosentvise kalvetap er beregnet i forhold til antall fødte kalver våren 2021, prosentvise tap av voksne dyr er beregnet i forhold til antall rein ved driftsårets start (korrigert reintall per 1. april 2021). Prosentvise totaltap er beregnet i forhold til summen av antall rein i vårflokk og antall fødte kalver våren 2021.*

REINBEITEDISTRIKT	TAP AV KALVER			TAP AV VOKSNE DYR			SAMLET	PROSENTVISE TAP		
	F. merk.	E. merk.	Totalt	Okse	Simle	Totalt	TAP	Kalv	Voksne	Totalt
19 - Sállan	621	754	1 375	117	232	349	1 724	50 %	8 %	24 %
20 - Fálá	218	354	572	55	103	158	730	46 %	8 %	22 %
21 - Gearretnjárga	637	128	765	41	124	165	930	49 %	7 %	24 %
22 - Fiettar	1 122	556	1 678	91	189	280	1 958	44 %	5 %	21 %
23 - Seainnus/Návggastat	1 258	1 361	2 619	120	382	502	3 121	52 %	8 %	27 %
Valgenjárgga siida	105	245	350	12	53	65	415	33 %	5 %	18 %
Girenjárgga siida	577	854	1 431	68	156	224	1 655	73 %	9 %	36 %
Jalgon siida	566	210	776	37	139	176	952	43 %	7 %	23 %
Ealenjárgga siida	10	52	62	3	34	37	99	29 %	12 %	19 %
24A - Oarje-Sievju	245	272	517	22	70	92	609	54 %	7 %	27 %
24B - Nuorta-Sievju	111	27	138	7	42	49	187	69 %	14 %	34 %
Kautokeino østre sone	**4 212**	**3 452**	**7 664**	**453**	**1 142**	**1 595**	**9 259**	**49 %**	**7 %**	**24 %**
25 - Stierdná	345	121	466	19	89	108	574	61 %	9 %	30 %
41 - Beaskádas	423	815	1 238	49	99	148	1 386	62 %	5 %	29 %
26 - Lákkonjárga	901	767	1 668	68	308	376	2 044	45 %	7 %	23 %
27 - Joahkonjárga	601	1 235	1 836	96	299	395	2 231	58 %	8 %	28 %
28 - Cuokcavuotna	115	206	321	27	67	94	415	50 %	11 %	27 %
29 - Seakkesnjárga ja Sildá	340	194	534	25	114	139	673	58 %	11 %	31 %
32 - Silvvetnjárga	305	523	828	23	166	189	1 017	54 %	9 %	28 %
33 - Spalca	754	648	1 402	63	167	230	1 632	36 %	4 %	18 %
40 - Orda	756	1 058	1 814	89	533	622	2 436	56 %	12 %	29 %
11T - Ráidná	72	60	132	35	14	49	181	41 %	9 %	21 %
33T - Ittunjárga	395	65	460	1	60	61	521	63 %	7 %	32 %
19/32T - Ivgoláhku	541	483	1 024	35	299	334	1 358	59 %	15 %	34 %
Kautokeino midtre sone	**5 548**	**6 175**	**11 723**	**530**	**2 215**	**2 745**	**14 468**	**52 %**	**9 %**	**26 %**
34 - Ábborašša	467	270	737	25	116	141	878	20 %	3 %	11 %
35 - Fávrrosorda	1 166	1 061	2 227	68	284	352	2 579	53 %	6 %	26 %
36 - Cohkolat	1 903	1 661	3 564	147	913	1 060	4 624	76 %	16 %	41 %
37 - Skárfvággi	320	227	547	55	168	223	770	54 %	14 %	29 %
39 - Árdni/Gávvir	356	563	919	40	72	112	1 031	69 %	6 %	33 %
42 - Beahcegealli	396	408	804	64	190	254	1 058	44 %	9 %	23 %
Kautokeino vestre sone	**4 608**	**4 190**	**8 798**	**399**	**1 743**	**2 142**	**10 940**	**53 %**	**9 %**	**27 %**
VEST-FINNMARK	**14 368**	**13 817**	**28 185**	**1 382**	**5 100**	**6 482**	**34 667**	**51 %**	**8 %**	**26 %**

Landbruksdirektoratet 2022

Tabell 6. *Totalt slakteuttak og slaktekvantum (inkludert privat salg og eget forbruk), prosentvist slakteuttak og produktivitet i driftsåret 2021/22. Prosentvis slakteuttak og produktivitet er beregnet i forhold til antall rein ved driftsårets start (korrigert reintall per 1. april 2021). Med produksjon per livrein menes slakteuttak og reintallsendring omregnet til kg per rein i vårflokk.*

REINBEITEDISTRIKT	TOTALT SL.UTTAK	TOTALT SL.KVANTUM	SLAKTE-PROSENT	SL.UTTAK pr.livrein	PRODUKSJON pr. livrein	
	(antall dyr)	*(antall kg)*	*(% av vårflokk)*	*(kg/dyr)*	*(kg/dyr)*	
	21/22	*21/22*	*21/22*	*21/22*	*20/21*	*21/22* [1]
19 - Sállan	1 003	23 254	22 %	5,1	1,8	4,9
20 - Fálá	498	11 138	25 %	5,5	5,7	5,5
21 - Gearretnjárga	526	11 841	22 %	5,1	4,2	5,8
22 - Fiettar	2 172	45 691	41 %	8,6	0,8	9,4
23 - Seainnus/Návggastat	1 917	38 748	30 %	6,0	6,4	6,3
Valgenjárgga siida[2]	658	13 978	51 %	10,8	9,5	11,4
Girenjárgga siida	313	5 886	12 %	2,3	3,4	2,6
Jalgon siida[2]	832	16 256	36 %	7,1	7,5	7,1
Ealenjárgga siida	114	2 687	37 %	8,6	6,4	8,7
24A - Oarje-Sievju	385	10 792	30 %	8,4	5,8	7,0
24B - Nuorta-Sievju[2]	14	519	4 %	1,5	-0,5	0,8
Kautokeino østre sone	**6 515**	**141 983**	**29 %**	**6,4**	**3,6**	**6,6**
25 - Stierdná	154	5 278	13 %	4,5	4,1	5,9
41 - Beaskádas	582	11 779	21 %	4,2	-0,1	4,4
26 - Lákkonjárga	1 612	31 180	31 %	6,0	7,6	6,6
27 - Joahkonjárga	997	18 481	20 %	3,8	6,7	2,6
28 - Cuokcavuotna	188	4 079	21 %	4,6	2,4	5,4
29 - Seakkesnjárga ja Sildá	413	9 744	34 %	8,0	19,7	4,4
32 - Silvvetnjárga[2]	523	11 603	25 %	5,5	4,2	5,5
33 - Spalca	1 608	27 501	31 %	5,3	3,5	7,7
40 - Orda	949	19 013	18 %	3,7	2,2	2,8
11T - Ráidná	109	3 101	20 %	5,7	6,5	7,0
33T - Ittunjárga	210	5 338	23 %	6,0	3,7	6,0
19/32T - Ivgoláhku	374	8 841	17 %	4,0	3,5	3,9
Kautokeino midtre sone	**7 719**	**155 938**	**24 %**	**4,8**	**4,5**	**5,0**
34 - Ábborašša	2 404	33 998	51 %	7,3	8,5	9,0
35 - Fávrrosorda	1 663	30 595	29 %	5,3	2,1	5,2
36 - Cohkolat	428	7 886	6 %	1,2	0,4	-0,3
37 - Skárfvággi	221	4 931	14 %	3,0	6,4	4,3
39 - Árdni/Gávvir[2]	299	6 766	17 %	3,8	0,1	4,0
42 - Beahcegealli	763	14 912	28 %	5,5	5,6	5,8
Kautokeino vestre sone	**5 778**	**99 087**	**25 %**	**4,3**	**3,3**	**4,3**
VEST-FINNMARK	**20 012**	**397 008**	**26 %**	**5,1**	**3,9**	**5,2**

Landbruksdirektoratet 2022

1 Siste års produktivitetstall er foreløpig da det dels er beregnet på grunnlag av ukorrigerte reintall.
2 Gjennomsnittlige slaktevekter for sonene/reinbeiteområdet er benyttet i deler av beregningene som følge av at det mangler slaktevekter for sommersiidaen/distriktet.

Tabell 7. *Fordeling av slakteuttaket etter dyrekategori, slaktemåte og slaktetidspunkt i driftsåret 2021/22. Prosentfordelingen er gjort på grunnlag av leveranser til registrert slakteribedrift.*

REINBEITEDISTRIKT	FORDELING AV SLAKTEDYR (%)								
	Dyrekategori			Slaktemåte		Slaktetidspunkt			Totalt
	Okse-rein	*Simle-rein*	*Kalv*	*Godkjent slakteri*	*Privat slakting*	*Før brunst*	*Etter brunst*	*Etter nyttår*	*Antall slaktedyr*
19 - Sállan	0 %	5 %	95 %	85 %	15 %	100 %	0 %	0 %	851
20 - Fálá	12 %	19 %	69 %	86 %	14 %	77 %	23 %	0 %	427
21 - Gearretnjárga	0 %	6 %	94 %	81 %	19 %	24 %	76 %	0 %	426
22 - Fiettar	0 %	10 %	90 %	93 %	7 %	34 %	66 %	0 %	2 102
23 - Seainnus/Návggastat	1 %	6 %	93 %	92 %	8 %	0 %	100 %	0 %	1 761
Valgenjárgga siida	0 %	4 %	96 %	97 %	3 %	0 %	100 %	0 %	640
Girenjárgga siida	1 %	9 %	90 %	75 %	25 %	0 %	100 %	0 %	235
Jalgon siida	0 %	7 %	93 %	94 %	6 %	0 %	100 %	0 %	781
Ealenjárgga siida	14 %	6 %	80 %	92 %	8 %	0 %	100 %	0 %	105
24A - Oarje-Sievju	11 %	4 %	85 %	81 %	19 %	100 %	0 %	0 %	313
24B - Nuorta-Sievju	-	-	-	-	-	-	-	-	0
Kautokeino østre sone	**2 %**	**8 %**	**90 %**	**89 %**	**11 %**	**39 %**	**61 %**	**0 %**	**5 880**
25 - Stierdná	27 %	4 %	69 %	65 %	35 %	99 %	1 %	0 %	100
41 - Beaskádas	2 %	5 %	93 %	81 %	19 %	100 %	0 %	0 %	471
26 - Lákkonjárga	2 %	12 %	87 %	86 %	14 %	100 %	0 %	0 %	1 385
27 - Joahkonjárga	3 %	14 %	83 %	72 %	28 %	1 %	75 %	25 %	708
28 - Cuokcavuotna	1 %	13 %	86 %	79 %	21 %	1 %	86 %	13 %	149
29 - Seakkesnjárga ja Sildá	4 %	22 %	74 %	88 %	12 %	79 %	1 %	20 %	363
32 - Silvvetnjárga	4 %	13 %	83 %	76 %	24 %	68 %	2 %	31 %	397
33 - Spalca	1 %	8 %	91 %	91 %	9 %	1 %	99 %	0 %	1 459
40 - Orda	2 %	15 %	83 %	78 %	22 %	99 %	0 %	0 %	750
11T - Ráidná	32 %	32 %	37 %	90 %	10 %	77 %	1 %	22 %	98
33T - Ittunjárga	6 %	4 %	90 %	89 %	11 %	99 %	1 %	0 %	186
19/32T - Ivgoláhku	13 %	6 %	81 %	91 %	9 %	90 %	10 %	0 %	340
Kautokeino midtre sone	**3 %**	**11 %**	**85 %**	**83 %**	**17 %**	**60 %**	**34 %**	**7 %**	**6 406**
34 - Ábborašša	2 %	4 %	94 %	96 %	4 %	86 %	14 %	0 %	2 301
35 - Fávrrosorda	0 %	0 %	100 %	89 %	11 %	0 %	100 %	0 %	1 488
36 - Cohkolat	7 %	6 %	87 %	71 %	29 %	0 %	100 %	0 %	304
37 - Skárfvággi	11 %	16 %	73 %	90 %	10 %	0 %	100 %	0 %	199
39 - Árdni/Gávvir	0 %	1 %	99 %	66 %	34 %	56 %	44 %	0 %	196
42 - Beahcegealli	0 %	9 %	91 %	92 %	8 %	0 %	100 %	0 %	704
Kautokeino vestre sone	**2 %**	**4 %**	**94 %**	**90 %**	**10 %**	**40 %**	**60 %**	**0 %**	**5 192**
VEST-FINNMARK	**2 %**	**8 %**	**89 %**	**87 %**	**13 %**	**47 %**	**50 %**	**2 %**	**17 478**

Landbruksdirektoratet 2022

Tabell 8. *Gjennomsnittlige slaktevekter for okserein, simlerein og kalv, driftsåret 2021/22. Slaktevektene er basert på data fra registrerte slakteribedrifter. Antall slaktevekter (n) til grunn for beregningene er gitt i parentes.*

REINBEITEDISTRIKT	*Okse > 2 år*		*Okse 1-2 år*		*Simle > 2 år*		*Simle 1-2 år*		*Kalv 0-1 år*	
19 - Sállan	–[1]	(2)	–[1]	(0)	31,8	(43)	–[1]	(0)	21,0	(806)
20 - Fálá	50,7	(32)	25,7	(19)	25,9	(82)	–[1]	(0)	16,0	(294)
21 - Gearretnjárga	–[1]	(0)	–[1]	(0)	26,8	(27)	–[1]	(0)	19,5	(399)
22 - Fiettar	–[1]	(5)	–[1]	(4)	26,9	(201)	–[1]	(2)	18,9	(1890)
23 - Seainnus/Návggastat	–[1]	(3)	28,8	(15)	26,7	(107)	–[1]	(1)	19,0	(1635)
Valgenjárgga siida	–[1]	(0)	–[1]	(0)	29,1	(28)	–[1]	(0)	20,7	(612)
Girenjárgga siida	–[1]	(0)	–[1]	(3)	25,0	(19)	–[1]	(1)	16,3	(212)
Jalgon siida	–[1]	(0)	–[1]	(0)	25,7	(54)	–[1]	(0)	18,2	(727)
Ealenjárgga siida	–[1]	(3)	30,1	(12)	–[1]	(6)	–[1]	(0)	20,9	(84)
24A - Oarje-Sievju	59,9	(33)	–[1]	(2)	30,3	(12)	–[1]	(0)	21,4	(266)
24B - Nuorta-Sievju	–[1]	(0)	–[1]	(0)	–[1]	(0)	–[1]	(0)	–[1]	(0)
Kautokeino østre sone	**53,3**	**(75)**	**27,2**	**(40)**	**27,2**	**(472)**	–[1]	**(3)**	**19,3**	**(5290)**
25 - Stierdná	62,9	(18)	–[1]	(9)	–[1]	(3)	–[1]	(1)	22,8	(69)
41 - Beaskádas	–[1]	(0)	–[1]	(9)	27,1	(22)	–[1]	(0)	18,5	(440)
26 - Lákkonjárga	–[1]	(6)	24,6	(16)	25,5	(161)	–[1]	(0)	17,2	(1202)
27 - Joahkonjárga	35,0	(10)	19,8	(11)	25,1	(89)	–[1]	(9)	15,7	(589)
28 - Cuokcavuotna	–[1]	(0)	–[1]	(1)	29,8	(20)	–[1]	(0)	19,8	(128)
29 - Seakkesnjárga ja Sildá	41,0	(11)	–[1]	(3)	33,2	(78)	–[1]	(3)	18,5	(268)
32 - Silvvetnjárga	37,5	(11)	–[1]	(4)	29,0	(49)	–[1]	(2)	18,6	(331)
33 - Spalca	–[1]	(4)	23,9	(10)	24,1	(116)	–[1]	(2)	15,7	(1327)
40 - Orda	–[1]	(8)	–[1]	(5)	25,2	(112)	–[1]	(2)	16,5	(623)
11T - Ráidná	–[1]	(5)	32,3	(26)	34,9	(18)	26,9	(13)	19,3	(36)
33T - Ittunjárga	61,9	(11)	–[1]	(0)	–[1]	(7)	–[1]	(0)	20,0	(168)
19/32T - Ivgoláhku	43,2	(19)	31,7	(25)	33,1	(17)	–[1]	(2)	20,5	(277)
Kautokeino midtre sone	**47,0**	**(103)**	**28,4**	**(119)**	**27,0**	**(692)**	**23,1**	**(34)**	**17,2**	**(5458)**
34 - Ábborašša [2]	–[1]	(5)	19,7	(45)	21,6	(87)	–[1]	(2)	13,4	(2162)
35 - Fávrrosorda	–[1]	(0)	–[1]	(2)	–[1]	(2)	–[1]	(2)	18,1	(1482)
36 - Cohkolat	–[1]	(4)	24,0	(16)	23,8	(16)	–[1]	(3)	14,6	(265)
37 - Skárfvággi	45,6	(16)	–[1]	(5)	28,2	(32)	–[1]	(0)	17,0	(146)
39 - Árdni/Gávvir	–[1]	(0)	–[1]	(0)	–[1]	(1)	–[1]	(0)	20,0	(195)
42 - Beahcegealli	–[1]	(1)	–[1]	(0)	27,1	(62)	–[1]	(0)	17,0	(641)
Kautokeino vestre sone	**42,4**	**(26)**	**21,2**	**(68)**	**24,6**	**(200)**	–[1]	**(7)**	**15,7**	**(4891)**
VEST-FINNMARK	**48,7**	**(204)**	**26,0**	**(227)**	**26,7**	**(1364)**	**22,6**	**(44)**	**17,5**	**(15639)**

Landbruksdirektoratet 2022

1 Det foreligger for få eller ingen slaktedyr til å si noe om gjennomsnittlig slaktevekt.
2 Omfatter også slakterein som har sommerbeitet i D38-Ulisuolu.

Tabell 9. *Gjennomsnittlige slaktevekter for okserein 1-2 år (varit) i de siste 10 driftsårene, basert på data fra listeførte/registrerte slakteribedrifter.*

REINBEITEDISTRIKT	GJENNOMSNITTLIGE SLAKTEVEKTER OKSE 1-2 ÅR (kg)									
	12/13	*13/14*	*14/15*	*15/16*	*16/17*	*17/18*	*18/19*	*19/20*	*20/21*	*21/22*
19 - Sállan	30,9	–[1]	–[1]	–[1]	28,0	–[1]	–[1]	26,1	–[1]	–[1]
20 - Fálá	22,8	–[1]	23,8	–[1]	–[1]	–[1]	–[1]	–[1]	–[1]	25,7
21 - Gearretnjárga	21,9	23,9	–[1]	–[1]	–[1]	–[1]	–[1]	–[1]	–[1]	–[1]
22 - Fiettar	24,0	26,7	25,4	27,4	26,3	27,4	26,6	–[1]	29,0	–[1]
23 - Seainnus/Návggastat	21,5	21,6	23,0	25,7	25,3	27,2	23,6	22,7	28,0	28,8
Valgenjárgga siida	–[1]	–[1]	28,1	–[1]	29,3	–[1]	–[1]	–[1]	–[1]	–[1]
Girenjárgga siida	20,7	19,4	22,6	–[1]	22,7	–[1]	23,2	22,2	–[1]	–[1]
Jalgon siida	25,0	26,4	–[1]	–[1]	26,1	–[1]	–[1]	22,4	–[1]	–[1]
Ealenjárgga siida	–[1]	–[1]	–[1]	–[1]	29,3	–[1]	–[1]	–[1]	–[1]	30,1
24A - Oarje-Sievju	–[1]	–[1]	–[1]	–[1]	–[1]	–[1]	–[1]	–[1]	–[1]	–[1]
24B - Nuorta-Sievju	–[1]	25,5	–[1]	–[1]	–[1]	–[1]	–[1]	–[1]	–[1]	–[1]
Kautokeino østre sone	**22,7**	**24,2**	**23,5**	**26,6**	**25,8**	**27,2**	**23,9**	**23,7**	**27,9**	**27,2**
25 - Stierdná	–[1]	–[1]	–[1]	–[1]	–[1]	–[1]	–[1]	–[1]	–[1]	–[1]
41 - Beaskádas	22,4	24,3	22,1	–[1]	24,6	23,8	24,2	20,9	24,5	–[1]
26 - Lákkonjárga	24,4	22,7	22,7	20,9	23,0	22,9	22,9	22,4	23,5	24,6
27 - Joahkonjárga	22,1	22,3	–[1]	21,6	22,6	19,9	23,7	22,0	23,9	19,8
28 - Cuokcavuotna	–[1]	–[1]	–[1]	–[1]	–[1]	–[1]	–[1]	–[1]	–[1]	–[1]
29 - Seakkesnjárga ja Sildá	25,7	–[1]	–[1]	–[1]	26,6	–[1]	–[1]	–[1]	–[1]	–[1]
32 - Silvvetnjárga	22,7	–[1]	–[1]	27,5	26,9	25,6	–[1]	–[1]	–[1]	–[1]
33 - Spalca	20,8	21,0	23,3	21,5	23,1	23,7	23,1	21,7	23,3	23,9
40 - Orda	22,1	22,6	24,2	20,2	24,0	–[1]	24,0	23,0	25,4	–[1]
11T - Ráidná	36,7	37,0	33,4	31,0	36,5	35,8	34,2	32,5	32,5	32,3
33T - Ittunjárga	30,4	–[1]	–[1]	–[1]	–[1]	–[1]	–[1]	–[1]	–[1]	–[1]
19/32T - Ivgoláhku	29,8	30,6	29,7	30,9	30,4	30,3	29,6	29,2	30,3	31,7
Kautokeino midtre sone	**23,3**	**23,6**	**23,9**	**23,3**	**25,2**	**27,2**	**25,6**	**24,3**	**26,3**	**28,4**
34 - Ábborašša [2]	23,7	23,0	23,8	21,1	22,8	22,7	23,9	22,2	21,9	19,7
35 - Fávrrosorda	22,4	24,6	26,3	–[1]	–[1]	–[1]	25,8	23,8	24,8	–[1]
36 - Cohkolat	21,1	22,1	23,4	19,9	23,2	25,0	24,8	–[1]	24,5	24,0
37 - Skárfvággi	21,1	27,1	30,2	23,5	28,2	–[1]	26,7	26,3	27,3	–[1]
39 - Árdni/Gávvir	24,7	–[1]	29,0	28,4	–[1]	–[1]	–[1]	–[1]	–[1]	–[1]
42 - Beahcegealli	24,8	25,6	–[1]	–[1]	–[1]	–[1]	–[1]	–[1]	–[1]	–[1]
Kautokeino vestre sone	**22,7**	**23,2**	**24,1**	**22,0**	**23,7**	**23,6**	**25,4**	**24,4**	**24,1**	**21,2**
VEST-FINNMARK	**22,9**	**23,6**	**23,9**	**23,1**	**25,0**	**26,8**	**25,0**	**24,2**	**26,1**	**26,0**

Landbruksdirektoratet 2022

1 Det foreligger for få eller ingen slaktedyr til å si noe om gjennomsnittlig slaktevekt.
2 Omfatter også slakterein som har sommerbeitet i D38-Ulisuolu.

Tabell 10. *Gjennomsnittlige slaktevekter for simlerein over 2 år (aldu/rotnu) i de siste 10 driftsårene, basert på data fra listeførte/registrerte slakteribedrifter.*

REINBEITEDISTRIKT	GJENNOMSNITTLIGE SLAKTEVEKTER SIMLE > 2 ÅR (kg)									
	12/13	*13/14*	*14/15*	*15/16*	*16/17*	*17/18*	*18/19*	*19/20*	*20/21*	*21/22*
19 - Sállan	33,4	30,8	34,3	32,1	32,1	33,2	30,6	31,4	32,5	31,8
20 - Fálá	26,5	26,1	27,8	25,2	26,1	27,8	27,0	26,0	26,9	25,9
21 - Gearretnjárga	25,6	28,0	27,6	26,0	–[1]	–[1]	28,5	28,3	29,5	26,8
22 - Fiettar	26,6	29,1	27,5	27,0	29,0	28,5	27,3	25,3	26,9	26,9
23 - Seainnus/Návggastat	25,9	26,7	25,4	26,4	30,1	27,7	28,9	27,4	29,6	26,7
Valgenjárgga siida	28,2	29,5	30,8	30,7	–[1]	28,2	28,6	29,7	29,7	29,1
Girenjárgga siida	25,0	24,0	24,3	24,4	24,4	–[1]	28,9	24,9	25,4	25,0
Jalgon siida	27,0	29,3	27,5	25,8	30,2	27,2	28,8	27,8	27,2	25,7
Ealenjárgga siida	–[1]	–[1]	–[1]	–[1]	–[1]	–[1]	–[1]	31,4	33,4	–[1]
24A - Oarje-Sievju	–[1]	32,6	34,5	34,1	31,9	33,4	30,3	32,7	37,0	30,3
24B - Nuorta-Sievju	–[1]	26,4	–[1]	–[1]	–[1]	–[1]	–[1]	–[1]	–[1]	–[1]
Kautokeino østre sone	**27,4**	**28,1**	**27,0**	**28,5**	**29,6**	**29,6**	**28,4**	**27,8**	**29,1**	**27,2**
25 - Stierdná	–[1]	–[1]	–[1]	–[1]	–[1]	–[1]	–[1]	28,9	–[1]	–[1]
41 - Beaskádas	24,5	24,9	27,2	24,1	28,0	29,6	29,5	25,1	28,8	27,1
26 - Lákkonjárga	21,8	25,2	28,1	23,8	25,3	24,0	26,0	24,7	28,7	25,5
27 - Joahkonjárga	22,5	26,0	24,6	24,0	26,0	22,5	24,4	25,0	26,8	25,1
28 - Cuokcavuotna	–[1]	–[1]	–[1]	–[1]	–[1]	–[1]	–[1]	–[1]	–[1]	29,8
29 - Seakkesnjárga ja Sildá	26,8	–[1]	29,7	29,3	29,4	29,4	29,4	30,8	28,7	33,2
32 - Silvvetnjárga	27,5	30,8	29,1	25,7	29,2	27,0	28,7	24,9	28,0	29,0
33 - Spalca	24,6	24,7	26,9	23,8	26,5	25,5	25,4	23,3	26,1	24,1
40 - Orda	23,5	24,7	27,6	23,1	29,2	26,4	27,8	25,2	29,4	25,2
11T - Ráidná	–[1]	–[1]	–[1]	–[1]	–[1]	35,5	–[1]	33,6	33,2	34,9
33T - Ittunjárga	30,5	–[1]	–[1]	32,8	31,6	30,4	30,8	28,0	–[1]	–[1]
19/32T - Ivgoláhku	33,5	32,8	–[1]	30,5	34,4	32,5	31,3	31,2	32,2	33,1
Kautokeino midtre sone	**24,1**	**25,7**	**27,6**	**24,3**	**26,9**	**24,9**	**27,2**	**25,5**	**28,3**	**27,0**
34 - Ábborašša [2]	23,8	24,3	27,5	23,1	25,1	22,7	26,0	22,6	25,3	21,6
35 - Fávrrosorda	26,9	26,8	28,2	27,7	29,5	27,1	28,9	25,8	30,0	–[1]
36 - Cohkolat	27,7	26,0	26,7	23,1	27,5	25,7	24,7	24,6	25,6	23,8
37 - Skárfvággi	–[1]	29,7	30,2	28,4	32,1	27,3	28,7	27,8	28,7	28,2
39 - Árdni/Gávvir	31,2	28,7	31,2	31,5	30,3	32,1	30,1	–[1]	–[1]	–[1]
42 - Beahcegealli	28,3	28,5	31,0	27,6	29,5	27,5	29,4	27,4	28,8	27,1
Kautokeino vestre sone	**26,5**	**26,4**	**28,0**	**24,8**	**28,8**	**26,2**	**27,3**	**25,7**	**27,7**	**24,6**
VEST-FINNMARK	**25,6**	**26,8**	**27,5**	**25,2**	**28,2**	**26,4**	**27,6**	**26,4**	**28,4**	**26,7**

Landbruksdirektoratet 2022

1 Det foreligger for få eller ingen slaktedyr til å si noe om gjennomsnittlig slaktevekt.
2 Omfatter også slakterein som har sommerbeitet i D38-Ulisuolu.

Tabell 11. *Gjennomsnittlige slaktevekter for kalv (miessi) i de siste 10 driftsårene, basert på data fra listeførte/ registrerte slakteribedrifter.*

REINBEITEDISTRIKT	GJENNOMSNITTLIGE SLAKTEVEKTER KALV (kg)									
	12/13	*13/14*	*14/15*	*15/16*	*16/17*	*17/18*	*18/19*	*19/20*	*20/21*	*21/22*
19 - Sállan	20,2	19,0	19,4	22,0	20,4	19,6	20,0	20,5	18,6	21,0
20 - Fálá	14,2	14,1	14,9	15,1	13,9	15,4	14,6	15,0	15,4	16,0
21 - Gearretnjárga	14,4	17,5	17,3	17,1	18,6	18,6	17,2	18,2	19,3	19,5
22 - Fiettar	16,6	17,8	16,3	17,8	17,8	17,1	16,7	18,0	17,7	18,9
23 - Seainnus/Návggastat	16,6	18,3	16,2	17,4	18,3	17,7	17,4	18,3	18,0	19,0
Valgenjárgga siida	19,5	20,5	20,5	21,0	19,8	19,4	19,3	20,1	20,0	20,7
Girenjárgga siida	14,7	14,6	14,0	13,8	16,0	13,9	15,2	16,8	15,9	16,3
Jalgon siida	14,6	17,2	15,8	17,5	18,9	16,7	18,1	18,8	17,4	18,2
Ealenjárgga siida	–[1]	20,8	–[1]	19,5	19,8	18,1	19,8	17,6	19,1	20,9
24A - Oarje-Sievju	19,0	18,7	19,0	19,9	20,9	20,2	19,7	20,4	19,7	21,4
24B - Nuorta-Sievju	–[1]	–[1]	–[1]	–[1]	–[1]	–[1]	–[1]	–[1]	–[1]	–[1]
Kautokeino østre sone	**17,1**	**18,2**	**16,5**	**18,1**	**18,2**	**17,8**	**17,6**	**18,5**	**18,0**	**19,3**
25 - Stierdná	–[1]	20,5	–[1]	20,3	18,2	–[1]	–[1]	17,3	18,9	22,8
41 - Beaskádas	18,0	16,5	15,8	13,4	14,7	15,0	14,8	15,8	16,4	18,5
26 - Lákkonjárga	14,8	15,3	15,5	15,4	15,0	14,5	15,1	17,0	16,6	17,2
27 - Joahkonjárga	14,6	16,2	16,2	15,4	16,1	13,3	14,4	16,4	15,1	15,7
28 - Cuokcavuotna	20,2	19,2	19,0	19,6	19,8	19,3	18,8	20,0	19,2	19,8
29 - Seakkesnjárga ja Sildá	17,8	18,2	17,3	18,3	18,1	17,3	18,4	18,1	16,3	18,5
32 - Silvvetnjárga	17,7	19,2	18,5	18,7	18,7	17,2	17,8	17,8	16,5	18,6
33 - Spalca	14,6	15,0	15,8	15,1	16,0	15,1	15,8	15,0	15,3	15,7
40 - Orda	15,1	15,5	16,9	14,6	16,4	16,8	16,2	15,7	16,2	16,5
11T - Ráidná	21,8	24,1	–[1]	19,0	–[1]	20,4	19,9	18,1	20,6	19,3
33T - Ittunjárga	19,3	18,4	–[1]	20,6	19,3	19,4	19,3	18,7	19,9	20,0
19/32T - Ivgoláhku	19,9	18,8	18,7	19,4	18,8	19,1	19,1	19,3	19,2	20,5
Kautokeino midtre sone	**15,7**	**16,5**	**16,5**	**15,9**	**16,5**	**15,5**	**16,4**	**16,4**	**16,4**	**17,2**
34 - Ábborašša [2]	12,9	15,0	15,0	15,0	15,7	14,9	16,3	14,6	13,8	13,4
35 - Fávrrosorda	16,0	16,4	16,1	16,4	16,9	16,4	17,5	16,9	17,9	18,1
36 - Cohkolat	17,5	15,6	14,5	12,9	15,4	15,4	15,0	14,5	15,9	14,6
37 - Skárfvággi	15,3	17,3	16,4	15,7	18,3	17,4	17,2	16,8	17,2	17,0
39 - Árdni/Gávvir	19,4	20,2	19,4	20,9	19,8	19,4	19,5	19,3	18,8	20,0
42 - Beahcegealli	16,7	18,1	18,2	17,0	17,4	15,3	17,9	17,7	16,6	17,0
Kautokeino vestre sone	**16,5**	**16,5**	**16,0**	**15,9**	**16,7**	**15,7**	**16,7**	**15,9**	**15,7**	**15,7**
VEST-FINNMARK	**16,3**	**17,0**	**16,4**	**16,5**	**17,2**	**16,1**	**16,8**	**16,9**	**16,7**	**17,5**

Landbruksdirektoratet 2022

1 Det foreligger for få eller ingen slaktedyr til å si noe om gjennomsnittlig slaktevekt.
2 Omfatter også slakterein som har sommerbeitet i D38-Ulisuolu.

Vedlegg 4 - Næringsoversikt Troms

***Tabell 1**. Antall siidaandeler og antall personer i siidaandelene, ved slutten av driftsåret 2021/22 (per 31. Mars 2022). Antall sommer- og vintersiidaer gjenspeiler en gjennomsnittssituasjon for de siste driftsårene.*

REINBEITEDISTRIKT	SIIDAANDELER	PERSONER	SIIDAER	
		i siidaandelene	Sommer	Vinter
34 - Kanstadfjord/Vestre Hinnøy	4	29	1 [1]	1 [1]
36 - Tjeldøy	1	6	1	1
33 - Kongsvikdalen	2	11	1	1
22 - Grovfjord	2	7	1	1
16 - Sør-Senja	2	7	1	1
15 - Nord-Senja	3	9	1	1
14 - Kvaløy	2	9	1	1
12 - Ringvassøy	3	4	1	1
13 - Rebbenesøy	1	5	1	1
10 - Vannøy	1	2	1	1
17/18 - Tromsdalen	9	29	1	1
24 - Bassevuovdi	8	19	1	1
20 - Hjerttind	9	40	1	1
21 - Gielas	4	34	1	1
TROMS	**51**	**211**	**14**	**14**

Landbruksdirektoratet 2022

1 Består av ett arbeidsfellesskap, men reinen er fordelt på 3 grupper.

***Tabell 2.** Reintall i sluttstatus for de 10 siste driftsårene (korrigert reintall per 31. mars unntatt siste år).*

REINBEITEDISTRIKT	REINTALL I SLUTTSTATUS (pr. 31. mars)									
	12/13	*13/14*	*14/15*	*15/16*	*16/17*	*17/18*	*18/19*	*19/20*	*20/21*	*21/22*
34 - Kanstadfjord/Vestre Hinnøy	1 550	1 506	1 533	1 528	1 540	1 532	1 489	1 466	1 423	1 449
36 - Tjeldøy	196	221	233	256	248	245	280	250	247	245
33 - Kongsvikdalen	415	419	406	417	442	442	461	545	332	380
22 - Grovfjord	402	386	374	367	356	358	346	351	366	377
16 - Sør-Senja	287	344	360	424	425	482	522	526	479	587
15 - Nord-Senja	658	650	398	361	340	293	271	254	251	271
14 - Kvaløy	666	668	652	707	732	732	605	583	582	619
12 - Ringvassøy	486	525	554	584	566	537	512	491	452	479
13 - Rebbenesøy	177	182	114	143	132	112	131	129	127	128
10 - Vannøy	379	356	437	325	332	331	350	345	328	320
17/18 - Tromsdalen	1 994	1 958	1 987	2 002	2 048	2 095	2 176	2 354	2 473	2 478
24 - Bassevuovdi	2 259	1 953	1 681	1 331	1 172	1 114	1 151	1 253	1 343	1 602
20 - Hjerttind	1 767	1 758	1 883	1 931	2 010	2 122	2 124	2 152	2 164	2 223
21 - Gielas	1 532	1 560	1 567	1 595	1 600	1 660	1 732	1 641	1 682	1 635
TROMS	**12 768**	**12 486**	**12 179**	**11 971**	**11 943**	**12 055**	**12 150**	**12 340**	**12 249**	**12 793**

Landbruksdirektoratet 2022

Tabell 3. *Flokksammensetning ved slutten av driftsåret 2021/22 (ukorrigert reintall per 31. mars 2022).*

REINBEITEDISTRIKT	FLOKKSAMMENSETNING			REINTALL
	Okserein	*Simlerein*	*Kalv*	*pr. 31.03.22*
34 - Kanstadfjord/Vestre Hinnøy	11 %	69 %	20 %	1 449
36 - Tjeldøy	19 %	59 %	22 %	245
33 - Kongsvikdalen	12 %	68 %	20 %	380
22 - Grovfjord	13 %	63 %	24 %	377
16 - Sør-Senja	23 %	52 %	24 %	587
15 - Nord-Senja	8 %	79 %	13 %	271
14 - Kvaløy	13 %	66 %	21 %	619
12 - Ringvassøy	12 %	70 %	18 %	479
13 - Rebbenesøy	20 %	68 %	12 %	128
10 - Vannøy	28 %	60 %	13 %	320
17/18 - Tromsdalen	7 %	74 %	19 %	2 478
24 - Bassevuovdi	9 %	65 %	27 %	1 602
20 - Hjerttind	4 %	81 %	14 %	2 223
21 - Gielas	4 %	80 %	15 %	1 635
TROMS	**9 %**	**72 %**	**19 %**	**12 793**

Landbruksdirektoratet 2022

Tabell 4. *Kalvetilgang i driftsåret 2021/22. Den prosentvise tilgangen er beregnet i forhold til antall simler ved driftsårets start (korrigert simletall per 1. april 2021). Med kalver etter tap menes kalver til slakt og til påsett.*

REINBEITEDISTRIKT	SIMLER	KALVETILGANG			KALVETILGANG (%)		
	i vårflokk	Født	Merket	Etter tap	Født	Merket	Etter tap
34 - Kanstadfjord/Vestre Hinnøy	995	922	586	358	93 %	59 %	36 %
36 - Tjeldøy	143	136	128	84	95 %	90 %	59 %
33 - Kongsvikdalen	236	215	130	112	91 %	55 %	47 %
22 - Grovfjord	231	191	114	98	83 %	49 %	42 %
16 - Sør-Senja	276	212	150	143	77 %	54 %	52 %
15 - Nord-Senja	207	196	39	39	95 %	19 %	19 %
14 - Kvaløy	405	345	–[1]	215	85 %	–[1]	53 %
12 - Ringvassøy	350	233	144	90	67 %	41 %	26 %
13 - Rebbenesøy	84	80	–[1]	20	95 %	–[1]	24 %
10 - Vannøy	184	133	52	41	72 %	28 %	22 %
17/18 - Tromsdalen	1 815	1 713	982	647	94 %	54 %	36 %
24 - Bassevuovdi	966	877	721	554	91 %	75 %	57 %
20 - Hjerttind	1 737	1 707	1 304	809	98 %	75 %	47 %
21 - Gielas	1 324	1 223	973	623	92 %	73 %	47 %
TROMS	**8 953**	**8 183**	–[1]	**3 833**	**91 %**	–[1]	**43 %**

Landbruksdirektoratet 2022

1 Kalvetilgang er ikke oppgitt på grunn av usikker kvalitet i datagrunnlaget.

Tabell 5. *Tap av kalver og voksne dyr i driftsåret 2021/22. Kalvetap er fordelt før og etter merking. Prosentvise kalvetap er beregnet i forhold til antall fødte kalver våren 2021, prosentvise tap av voksne dyr er beregnet i forhold til antall rein ved driftsårets start (korrigert reintall per 1. april 2021). Prosentvise totaltap er beregnet i forhold til summen av antall rein i vårflokk og antall fødte kalver våren 2021.*

REINBEITEDISTRIKT	TAP AV KALVER			TAP AV VOKSNE DYR			SAMLET	PROSENTVISE TAP		
	F. merk.	E. merk.	Totalt	Okse	Simle	Totalt	TAP	Kalv	Voksne	Totalt
34 - Kanstadfjord/Vestre Hinn	336	228	564	47	119	166	730	61 %	12 %	31 %
36 - Tjeldøy	8	44	52	7	33	40	92	38 %	16 %	24 %
33 - Kongsvikdalen	85	18	103	1	14	15	118	48 %	5 %	22 %
22 - Grovfjord	77	16	93	19	54	73	166	49 %	20 %	30 %
16 - Sør-Senja	62	7	69	11	24	35	104	33 %	7 %	15 %
15 - Nord-Senja	157	0	157	0	5	5	162	80 %	2 %	36 %
14 - Kvaløy	–[1]	–[1]	130	17	35	52	182	38 %	9 %	20 %
12 - Ringvassøy	89	54	143	13	27	40	183	61 %	9 %	27 %
13 - Rebbenesøy	–[1]	–[1]	60	2	5	7	67	75 %	6 %	32 %
10 - Vannøy	81	11	92	7	11	18	110	69 %	5 %	24 %
17/18 - Tromsdalen	731	335	1 066	32	274	306	1 372	62 %	12 %	33 %
24 - Bassevuovdi	156	167	323	18	72	90	413	37 %	7 %	19 %
20 - Hjerttind	403	493	896	13	125	138	1 034	52 %	6 %	27 %
21 - Gielas	250	350	600	34	195	229	829	49 %	14 %	29 %
TROMS	–[1]	–[1]	**4 348**	**221**	**993**	**1 214**	**5 562**	**53 %**	**10 %**	**27 %**

Landbruksdirektoratet 2022

1 Ikke oppgitt på grunn av usikker kvalitet i datagrunnlaget.

Tabell 6. *Totalt slakteuttak og slaktekvantum (inkludert privat salg og eget forbruk), prosentvist slakteuttak og produktivitet i driftsåret 2021/22. Prosentvis slakteuttak og produktivitet er beregnet i forhold til antall rein ved driftsårets start (korrigert reintall per 1. april 2021). Med produksjon per livrein menes slakteuttak og reintallsendring omregnet til kg per rein i vårflokk.*

REINBEITEDISTRIKT	TOTALT SL.UTTAK	TOTALT SL.KVANTUM	SLAKTE-PROSENT	SL.UTTAK pr.livrein	PRODUKSJON pr. livrein	
	(antall dyr)	*(antall kg)*	*(% av vårflokk)*	*(kg/dyr)*	*(kg/dyr)*	
	21/22	*21/22*	*21/22*	*21/22*	*20/21*	*21/22* [1]
34 - Kanstadfjord/Vestre Hinnøy	166	5 764	12 %	4,1	3,2	4,4
36 - Tjeldøy	46	1 382	19 %	5,6	0,9	6,9
33 - Kongsvikdalen	49	1 344	15 %	4,0	-9,6	10,2
22 - Grovfjord[2]	14	446	4 %	1,2	1,4	2,3
16 - Sør-Senja[2]	0	0	-	-	-3,6	7,1
15 - Nord-Senja[2]	14	488	6 %	1,9	-0,7	5,1
14 - Kvaløy[2]	126	4014	22 %	6,9	5,6	8,5
12 - Ringvassøy[2]	23	870	5 %	1,9	-1,9	3,5
13 - Rebbenesøy[2]	12	423	9 %	3,3	-0,5	3,5
10 - Vannøy[2]	31	1285	9 %	3,9	-1,4	3,0
17/18 - Tromsdalen	358	11 071	14 %	4,5	5,7	4,4
24 - Bassevuovdi	175	4 331	13 %	3,2	6,4	7,9
20 - Hjerttind	612	16 136	28 %	7,5	5,1	8,4
21 - Gielas	441	11 110	26 %	6,6	4,8	6,0
TROMS	**2 067**	**58 663**	**17 %**	**4,8**	**3,3**	**6,1**

Landbruksdirektoratet 2022

1 Siste års produktivitetstall er foreløpig da det dels er beregnet på grunnlag av ukorrigerte reintall.
2 Gjennomsnittlige slaktevekter for reinbeiteområdet er benyttet i deler av beregningene som følge av at det mangler slaktevekter for distriktet.

Tabell 7. *Fordeling av slakteuttaket etter dyrekategori, slaktemåte og slaktetidspunkt i driftsåret 2021/22. Prosentfordelingen er gjort på grunnlag av leveranser til registrert slakteribedrift.*

REINBEITEDISTRIKT	FORDELING AV SLAKTEDYR (%)								
	Dyrekategori			Slaktemåte		Slaktetidspunkt			Totalt
	Okse-rein	*Simle-rein*	*Kalv*	*Godkjent slakteri*	*Privat slakting*	*Før brunst*	*Etter brunst*	*Etter nyttår*	*Antall slaktedyr*
34 - Kanstadfjord/Vestre Hinnøy	38 %	12 %	50 %	66 %	34 %	43 %	57 %	0 %	110
36 - Tjeldøy	20 %	11 %	69 %	76 %	24 %	66 %	34 %	0 %	35
33 - Kongsvikdalen	14 %	7 %	79 %	88 %	12 %	93 %	7 %	0 %	43
22 - Grovfjord	-	-	-	-	-	-	-	-	0
16 - Sør-Senja	-	-	-	-	-	-	-	-	0
15 - Nord-Senja	-	-	-	-	-	-	-	-	0
14 - Kvaløy	4 %	17 %	79 %	83 %	17 %	0 %	100 %	0 %	104
12 - Ringvassøy	-	-	-	-	-	-	-	-	0
13 - Rebbenesøy	-	-	-	-	-	-	-	-	0
10 - Vannøy	-	-	-	-	-	-	-	-	0
17/18 - Tromsdalen	33 %	11 %	56 %	80 %	20 %	4 %	96 %	0 %	288
24 - Bassevuovdi	20 %	4 %	76 %	96 %	4 %	0 %	100 %	0 %	168
20 - Hjerttind	8 %	12 %	79 %	95 %	5 %	0 %	87 %	13 %	579
21 - Gielas	4 %	5 %	90 %	93 %	7 %	87 %	13 %	0 %	409
TROMS	**15 %**	**10 %**	**76 %**	**84 %**	**16 %**	**28 %**	**68 %**	**4 %**	**1 736**

Landbruksdirektoratet 2022

Tabell 8. *Gjennomsnittlige slaktevekter for okserein, simlerein og kalv, driftsåret 2021/22. Slaktevektene er basert på data fra registrerte slakteribedrifter. Antall slaktevekter (n) til grunn for beregningene er gitt i parentes.*

REINBEITEDISTRIKT	*Okse > 2 år*		*Okse 1-2 år*		*Simle > 2 år*		*Simle 1-2 år*		*Kalv 0-1 år*	
34 - Kanstadfjord/Vestre Hinnøy	50,8	(25)	34,1	(17)	37,5	(12)	–[1]	(1)	22,6	(55)
36 - Tjeldøy	–[1]	(6)	–[1]	(1)	–[1]	(4)	–[1]	(0)	21,2	(24)
33 - Kongsvikdalen	–[1]	(6)	–[1]	(0)	–[1]	(3)	–[1]	(0)	21,0	(34)
22 - Grovfjord	–[1]	(0)	–[1]	(0)	–[1]	(0)	–[1]	(0)	–[1]	(0)
16 - Sør-Senja	–[1]	(0)	–[1]	(0)	–[1]	(0)	–[1]	(0)	–[1]	(0)
15 - Nord-Senja	–[1]	(0)	–[1]	(0)	–[1]	(0)	–[1]	(0)	–[1]	(0)
14 - Kvaløy	–[1]	(4)	–[1]	(0)	38,3	(18)	–[1]	(0)	23,5	(82)
12 - Ringvassøy	–[1]	(0)	–[1]	(0)	–[1]	(0)	–[1]	(0)	–[1]	(0)
13 - Rebbenesøy	–[1]	(0)	–[1]	(0)	–[1]	(0)	–[1]	(0)	–[1]	(0)
10 - Vannøy	–[1]	(0)	–[1]	(0)	–[1]	(0)	–[1]	(0)	–[1]	(0)
17/18 - Tromsdalen	53,4	(30)	35,7	(65)	30,3	(33)	–[1]	(0)	24,2	(160)
24 - Bassevuovdi	53,8	(15)	28,4	(19)	–[1]	(6)	–[1]	(0)	20,1	(128)
20 - Hjerttind	53,3	(42)	–[1]	(7)	36,5	(70)	–[1]	(1)	22,4	(459)
21 - Gielas	–[1]	(7)	34,0	(11)	37,9	(21)	–[1]	(1)	22,5	(369)
TROMS	**53,5**	**(135)**	**34,2**	**(120)**	**35,5**	**(167)**	–[1]	**(3)**	**22,4**	**(1311)**

Landbruksdirektoratet 2022

1 Det foreligger for få eller ingen slaktedyr til å si noe om gjennomsnittlig slaktevekt.

Tabell 9. *Gjennomsnittlige slaktevekter for okserein 1-2 år (varit) i de siste 10 driftsårene, basert på data fra listeførte/registrerte slakteribedrifter.*

REINBEITEDISTRIKT	GJENNOMSNITTLIGE SLAKTEVEKTER OKSE 1-2 ÅR (kg)									
	12/13	*13/14*	*14/15*	*15/16*	*16/17*	*17/18*	*18/19*	*19/20*	*20/21*	*21/22*
34 - Kanstadfjord/Vestre Hinnøy	39,4	38,2	39,3	37,8	35,3	35,6	32,1	35,0	36,1	34,1
36 - Tjeldøy	–[1]	–[1]	–[1]	–[1]	–[1]	–[1]	–[1]	–[1]	–[1]	–[1]
33 - Kongsvikdalen	–[1]	–[1]	–[1]	–[1]	–[1]	–[1]	–[1]	–[1]	–[1]	–[1]
22 - Grovfjord	–[1]	–[1]	–[1]	–[1]	–[1]	–[1]	–[1]	–[1]	–[1]	–[1]
16 - Sør-Senja	35,7	–[1]	35,7	38,4	35,0	36,5	–[1]	33,8	–[1]	–[1]
15 - Nord-Senja	–[1]	–[1]	–[1]	–[1]	–[1]	–[1]	–[1]	–[1]	–[1]	–[1]
14 - Kvaløy	–[1]	–[1]	–[1]	–[1]	–[1]	–[1]	–[1]	34,0	–[1]	–[1]
12 - Ringvassøy	–[1]	–[1]	–[1]	–[1]	–[1]	–[1]	–[1]	–[1]	–[1]	–[1]
13 - Rebbenesøy	–[1]	–[1]	–[1]	–[1]	–[1]	–[1]	–[1]	–[1]	–[1]	–[1]
10 - Vannøy	–[1]	–[1]	–[1]	–[1]	–[1]	–[1]	–[1]	–[1]	–[1]	–[1]
17/18 - Tromsdalen	36,6	36,5	29,5	32,9	34,4	34,1	–[1]	–[1]	34,7	35,7
24 - Bassevuovdi	–[1]	25,6	28,0	27,8	31,0	–[1]	32,2	31,9	29,6	28,4
20 - Hjerttind	32,8	–[1]	–[1]	34,9	–[1]	–[1]	–[1]	37,7	34,0	–[1]
21 - Gielas	30,5	–[1]	–[1]	34,5	–[1]	–[1]	–[1]	–[1]	–[1]	34,0
TROMS	**35,9**	**30,0**	**31,3**	**33,4**	**33,4**	**36,1**	**32,3**	**33,9**	**32,8**	**34,2**

Landbruksdirektoratet 2022

1 Det foreligger for få eller ingen slaktedyr til å si noe om gjennomsnittlig slaktevekt.

Tabell 10. *Gjennomsnittlige slaktevekter for simlerein over 2 år (aldu/rotnu) i de siste 10 driftsårene, basert på data fra listeførte/registrerte slakteribedrifter.*

REINBEITEDISTRIKT	GJENNOMSNITTLIGE SLAKTEVEKTER SIMLE > 2 ÅR (kg)									
	12/13	*13/14*	*14/15*	*15/16*	*16/17*	*17/18*	*18/19*	*19/20*	*20/21*	*21/22*
34 - Kanstadfjord/Vestre Hinnøy	38,7	41,9	38,1	34,3	39,7	38,9	38,6	39,6	39,8	37,5
36 - Tjeldøy	–[1]	–[1]	–[1]	–[1]	–[1]	–[1]	–[1]	–[1]	–[1]	–[1]
33 - Kongsvikdalen	–[1]	–[1]	38,0	–[1]	38,2	–[1]	–[1]	40,7	–[1]	–[1]
22 - Grovfjord	–[1]	–[1]	–[1]	–[1]	–[1]	–[1]	–[1]	–[1]	–[1]	–[1]
16 - Sør-Senja	38,8	–[1]	36,1	–[1]	–[1]	39,4	36,3	36,9	–[1]	–[1]
15 - Nord-Senja	–[1]	–[1]	–[1]	–[1]	–[1]	–[1]	–[1]	–[1]	–[1]	–[1]
14 - Kvaløy	–[1]	–[1]	–[1]	–[1]	38,2	–[1]	35,1	34,2	–[1]	38,3
12 - Ringvassøy	–[1]	–[1]	–[1]	–[1]	–[1]	–[1]	–[1]	–[1]	–[1]	–[1]
13 - Rebbenesøy	–[1]	–[1]	36,7	–[1]	–[1]	–[1]	–[1]	–[1]	–[1]	–[1]
10 - Vannøy	–[1]	–[1]	–[1]	–[1]	–[1]	–[1]	–[1]	–[1]	–[1]	–[1]
17/18 - Tromsdalen	37,2	40,0	–[1]	35,8	35,1	–[1]	–[1]	–[1]	–[1]	30,3
24 - Bassevuovdi	31,0	31,8	33,2	–[1]	32,7	–[1]	–[1]	–[1]	–[1]	–[1]
20 - Hjerttind	40,4	38,3	36,2	–[1]	38,1	38,3	38,4	36,5	39,2	36,5
21 - Gielas	39,3	–[1]	36,5	40,8	38,4	36,3	34,5	35,1	–[1]	37,9
TROMS	**36,4**	**34,3**	**36,2**	**36,1**	**36,9**	**38,0**	**36,6**	**36,5**	**37,8**	**35,5**

Landbruksdirektoratet 2022

1 Det foreligger for få eller ingen slaktedyr til å si noe om gjennomsnittlig slaktevekt.

Tabell 11. *Gjennomsnittlige slaktevekter for kalv (miessi) i de siste 10 driftsårene, basert på data fra listeførte/registrerte slakteribedrifter.*

REINBEITEDISTRIKT	**GJENNOMSNITTLIGE SLAKTEVEKTER KALV (kg)**									
	12/13	*13/14*	*14/15*	*15/16*	*16/17*	*17/18*	*18/19*	*19/20*	*20/21*	*21/22*
34 - Kanstadfjord/Vestre Hinnøy	22,4	24,8	22,3	21,6	23,4	22,3	22,3	21,0	22,6	22,6
36 - Tjeldøy	22,1	22,3	23,1	21,1	19,9	21,2	22,1	20,3	22,5	21,2
33 - Kongsvikdalen	20,7	20,7	21,6	21,5	21,5	21,2	21,1	20,4	22,2	21,0
22 - Grovfjord	–[1]	–[1]	–[1]	–[1]	–[1]	–[1]	–[1]	–[1]	–[1]	–[1]
16 - Sør-Senja	–[1]	–[1]	25,0	–[1]	23,4	23,1	22,4	21,7	–[1]	–[1]
15 - Nord-Senja	–[1]	–[1]	–[1]	–[1]	–[1]	–[1]	–[1]	–[1]	–[1]	–[1]
14 - Kvaløy	–[1]	–[1]	–[1]	–[1]	21,8	20,8	21,6	23,2	22,9	23,5
12 - Ringvassøy	–[1]	–[1]	23,6	–[1]	–[1]	–[1]	–[1]	–[1]	–[1]	–[1]
13 - Rebbenesøy	–[1]	–[1]	–[1]	–[1]	–[1]	–[1]	–[1]	–[1]	–[1]	–[1]
10 - Vannøy	–[1]	–[1]	–[1]	–[1]	–[1]	–[1]	–[1]	–[1]	–[1]	–[1]
17/18 - Tromsdalen	22,7	22,4	20,0	22,9	23,0	22,6	22,1	20,6	22,2	24,2
24 - Bassevuovdi	24,4	17,3	–[1]	22,9	21,6	–[1]	22,8	21,4	19,4	20,1
20 - Hjerttind	21,9	23,2	23,0	23,4	24,4	24,4	23,5	21,6	22,5	22,4
21 - Gielas	20,5	24,9	21,8	22,8	23,8	23,2	23,1	22,6	23,5	22,5
TROMS	**22,1**	**23,4**	**22,2**	**22,8**	**23,5**	**23,3**	**22,9**	**21,8**	**22,3**	**22,4**

Landbruksdirektoratet 2022

1 Det foreligger for få eller ingen slaktedyr til å si noe om gjennomsnittlig slaktevekt.

Vedlegg 5 - Næringsoversikt Nordland

***Tabell 1**. Antall siidaandeler og antall personer i siidaandelene, ved slutten av driftsåret 2021/22 (per 31. Mars 2022). Antall sommer- og vintersiidaer gjenspeiler en gjennomsnittssituasjon for de siste driftsårene.*

REINBEITEDISTRIKT	SIIDAANDELER	PERSONER	SIIDAER	
		i siidaandelene	Sommer	Vinter
18 - Voengelh-Njaarke	6	60	1	1
20 - Jillen-Njaarke	4	20	2	2
19 - Byrkije	3	13	1	1
21 - Røssåga/Toven/Syv Søstre	3	12	2	2
23 - Hestmannen/Strandtindene	3	13	1	1
22 - Ildgruben	2	10	1	1
24 - Saltfjellet	7	41	1	3
25 - Balvatn	2	10	1	1
26 - Duokta	3	15	1	1
27 - Stajggo-Hábmer	4	15	3	3
28 - Frostisen	3	28	1	1
29 - Skjomen	2	13	1	1
NORDLAND	**42**	**250**	**16**	**18**

Landbruksdirektoratet 2022

***Tabell 2.** Reintall i sluttstatus for de 10 siste driftsårene (korrigert reintall per 31. mars unntatt siste år).*

REINBEITEDISTRIKT	REINTALL I SLUTTSTATUS (pr. 31. mars)									
	12/13	*13/14*	*14/15*	*15/16*	*16/17*	*17/18*	*18/19*	*19/20*	*20/21*	*21/22*
18 - Voengelh-Njaarke	2 353	2 227	2 233	2 165	2 317	2 193	2 218	2 252	2 036	2 095
20 - Jillen-Njaarke	1 732	1 794	1 773	1 772	1 690	1 657	1 800	1 775	1 700	1 544
19 - Byrkije	1 472	1 662	1 488	1 485	1 480	1 429	1 405	1 421	1 434	1 448
21 - Røssåga/Toven/Syv Søstre	240	263	461	615	635	1 041	893	961	976	945
23 - Hestmannen/Strandtindene	1 320	1 310	1 222	1 174	1 217	902	912	914	966	937
22 - Ildgruben	953	899	906	898	890	888	875	883	882	830
24 - Saltfjellet	3 376	3 473	3 497	3 466	3 505	3 373	3 275	3 208	3 344	3 383
25 - Balvatn	1 059	947	920	877	725	548	530	561	552	596
26 - Duokta	711	733	719	691	674	704	745	774	727	691
27 - Stajggo-Hábmer	1 007	770	672	611	511	485	632	659	708	699
28 - Frostisen	413	421	398	415	413	521	540	561	567	385
29 - Skjomen	192	171	202	197	162	143	135	110	85	141
NORDLAND	**14 828**	**14 670**	**14 491**	**14 366**	**14 219**	**13 884**	**13 960**	**14 079**	**13 977**	**13 694**

Landbruksdirektoratet 2022

Tabell 3. *Flokksammensetning ved slutten av driftsåret 2021/22 (ukorrigert reintall per 31. mars 2022).*

REINBEITEDISTRIKT	FLOKKSAMMENSETNING			REINTALL
	Okserein	*Simlerein*	*Kalv*	*pr. 31.03.22*
18 - Voengelh-Njaarke	7 %	74 %	19 %	2 095
20 - Jillen-Njaarke	12 %	70 %	18 %	1 544
19 - Byrkije	7 %	80 %	13 %	1 448
21 - Røssåga/Toven/Syv Søstre	12 %	71 %	17 %	945
23 - Hestmannen/Strandtindene	20 %	60 %	21 %	937
22 - Ildgruben	4 %	77 %	19 %	830
24 - Saltfjellet	7 %	72 %	21 %	3 383
25 - Balvatn	8 %	63 %	29 %	596
26 - Duokta	11 %	70 %	19 %	691
27 - Stajggo-Hábmer	21 %	61 %	17 %	699
28 - Frostisen	9 %	71 %	21 %	385
29 - Skjomen	10 %	77 %	13 %	141
NORDLAND	**10 %**	**71 %**	**19 %**	**13 694**

Landbruksdirektoratet 2022

Tabell 4. *Kalvetilgang i driftsåret 2021/22. Den prosentvise tilgangen er beregnet i forhold til antall simler ved driftsårets start (korrigert simletall per 1. april 2021). Med kalver etter tap menes kalver til slakt og til påsett.*

REINBEITEDISTRIKT	SIMLER	KALVETILGANG			KALVETILGANG (%)		
	i vårflokk	**Født**	**Merket**	**Etter tap**	**Født**	**Merket**	**Etter tap**
18 - Voengelh-Njaarke	1 560	1 424	872	419	91 %	56 %	27 %
20 - Jillen-Njaarke	1 114	1 031	829	278	93 %	74 %	25 %
19 - Byrkije	1 136	1 084	894	689	95 %	79 %	61 %
21 - Røssåga/Toven/Syv Søstre	661	528	441	339	80 %	67 %	51 %
23 - Hestmannen/Strandtindene	566	504	438	193	89 %	77 %	34 %
22 - Ildgruben	714	678	516	436	95 %	72 %	61 %
24 - Saltfjellet	2 449	2 394	1 981	819	98 %	81 %	33 %
25 - Balvatn	370	348	200	173	94 %	54 %	47 %
26 - Duokta	502	460	204	131	92 %	41 %	26 %
27 - Stajggo-Hábmer	428	403	277	126	94 %	65 %	29 %
28 - Frostisen	427	444	169	99	104 %	40 %	23 %
29 - Skjomen	50	43	31	19	86 %	62 %	38 %
NORDLAND	**9 977**	**9 341**	**6 852**	**3 721**	**94 %**	**69 %**	**37 %**

Landbruksdirektoratet 2022

Tabell 5. *Tap av kalver og voksne dyr i driftsåret 2021/22. Kalvetap er fordelt før og etter merking. Prosentvise kalvetap er beregnet i forhold til antall fødte kalver våren 2021, prosentvise tap av voksne dyr er beregnet i forhold til antall rein ved driftsårets start (korrigert reintall per 1. april 2021). Prosentvise totaltap er beregnet i forhold til summen av antall rein i vårflokk og antall fødte kalver våren 2021.*

REINBEITEDISTRIKT	TAP AV KALVER			TAP AV VOKSNE DYR			SAMLET	PROSENTVISE TAP		
	F. merk.	E. merk.	Totalt	Okse	Simle	Totalt	TAP	Kalv	Voksne	Totalt
18 - Voengelh-Njaarke	552	453	1 005	45	207	252	1 257	71 %	12 %	36 %
20 - Jillen-Njaarke	202	551	753	100	181	281	1 034	73 %	17 %	38 %
19 - Byrkije	190	219	409	18	50	68	477	38 %	5 %	19 %
21 - Røssåga/Toven/Syv Søst	87	102	189	21	80	101	290	36 %	10 %	19 %
23 - Hestmannen/Strandtinder	66	245	311	26	98	124	435	62 %	13 %	30 %
22 - Ildgruben	162	104	266	8	42	50	316	39 %	6 %	20 %
24 - Saltfjellet	413	1 163	1 576	171	441	612	2 188	66 %	18 %	38 %
25 - Balvatn	148	27	175	19	90	109	284	50 %	20 %	32 %
26 - Duokta	256	41	297	32	84	116	413	65 %	16 %	35 %
27 - Stajggo-Hábmer	126	151	277	24	83	107	384	69 %	15 %	35 %
28 - Frostisen	275	55	330	25	118	143	473	74 %	25 %	47 %
29 - Skjomen	12	12	24	10	14	24	48	56 %	28 %	38 %
NORDLAND	**2 489**	**3 123**	**5 612**	**499**	**1 488**	**1 987**	**7 599**	**60 %**	**14 %**	**33 %**

Landbruksdirektoratet 2022

Tabell 6. *Totalt slakteuttak og slaktekvantum (inkludert privat salg og eget forbruk), prosentvist slakteuttak og produktivitet i driftsåret 2021/22. Prosentvis slakteuttak og produktivitet er beregnet i forhold til antall rein ved driftsårets start (korrigert reintall per 1. april 2021). Med produksjon per livrein menes slakteuttak og reintallsendring omregnet til kg per rein i vårflokk.*

REINBEITEDISTRIKT	TOTALT SL.UTTAK	TOTALT SL.KVANTUM	SLAKTE-PROSENT	SL.UTTAK pr.livrein	PRODUKSJON pr. livrein	
	(antall dyr)	*(antall kg)*	*(% av vårflokk)*	*(kg/dyr)*	*(kg/dyr)*	
	21/22	*21/22*	*21/22*	*21/22*	*20/21*	*21/22* [1]
18 - Voengelh-Njaarke	107	4 135	5 %	2,0	0,2	2,6
20 - Jillen-Njaarke	125	6 530	7 %	3,8	3,8	1,6
19 - Byrkije	607	15 573	42 %	10,9	9,0	11,5
21 - Røssåga/Toven/Syv Søstre	229	6 109	23 %	6,3	7,7	5,9
23 - Hestmannen/Strandtindene	68	4 239	7 %	4,4	7,5	2,4
22 - Ildgruben	375	10 291	43 %	11,7	11,3	9,7
24 - Saltfjellet	170	5 066	5 %	1,5	2,3	2,1
25 - Balvatn [2]	20	973	4 %	1,8	0,6	4,0
26 - Duokta [2]	19	959	3 %	1,3	-1,1	-0,8
27 - Stajggo-Hábmer [2]	28	1287	4 %	1,8	2,4	2,3
28 - Frostisen [2]	113	4049	20 %	7,1	1,0	-4,4
29 - Skjomen [2]	3	144	4 %	1,7	-8,3	22,8
NORDLAND	**1 864**	**59 354**	**13 %**	**4,2**	**3,7**	**3,6**

Landbruksdirektoratet 2022

1 Siste års produktivitetstall er foreløpig da det dels er beregnet på grunnlag av ukorrigerte reintall.
2 Gjennomsnittlige slaktevekter for reinbeiteområdet er benyttet i deler av beregningene som følge av at det mangler slaktevekter for distriktet.

Tabell 7. *Fordeling av slakteuttaket etter dyrekategori, slaktemåte og slaktetidspunkt i driftsåret 2021/22. Prosentfordelingen er gjort på grunnlag av leveranser til registrert slakteribedrift.*

REINBEITEDISTRIKT	FORDELING AV SLAKTEDYR (%)								
	Dyrekategori			Slaktemåte		Slaktetidspunkt			Totalt
	Okse-rein	*Simle-rein*	*Kalv*	*Godkjent slakteri*	*Privat slakting*	*Før brunst*	*Etter brunst*	*Etter nyttår*	*Antall slaktedyr*
18 - Voengelh-Njaarke	54 %	15 %	31 %	67 %	33 %	54 %	33 %	13 %	72
20 - Jillen-Njaarke	85 %	14 %	1 %	89 %	11 %	33 %	41 %	25 %	111
19 - Byrkije	8 %	9 %	82 %	99 %	1 %	8 %	91 %	1 %	603
21 - Røssåga/Toven/Syv Søstre	1 %	15 %	84 %	91 %	9 %	0 %	100 %	0 %	208
23 - Hestmannen/Strandtindene	98 %	2 %	0 %	90 %	10 %	98 %	2 %	0 %	61
22 - Ildgruben	10 %	14 %	76 %	97 %	3 %	0 %	90 %	10 %	365
24 - Saltfjellet	1 %	14 %	85 %	68 %	32 %	0 %	100 %	0 %	116
25 - Balvatn	-	-	-	-	-	-	-	-	0
26 - Duokta	-	-	-	-	-	-	-	-	0
27 - Stajggo-Hábmer	-	-	-	-	-	-	-	-	0
28 - Frostisen	-	-	-	-	-	-	-	-	0
29 - Skjomen	-	-	-	-	-	-	-	-	0
NORDLAND	**18 %**	**12 %**	**70 %**	**82 %**	**18 %**	**12 %**	**83 %**	**5 %**	**1 536**

Landbruksdirektoratet 2022

Tabell 8. *Gjennomsnittlige slaktevekter for okserein, simlerein og kalv, driftsåret 2021/22. Slaktevektene er basert på data fra registrerte slakteribedrifter. Antall slaktevekter (n) til grunn for beregningene er gitt i parentes.*

REINBEITEDISTRIKT	*Okse > 2 år*		*Okse 1-2 år*		*Simle > 2 år*		*Simle 1-2 år*		*Kalv 0-1 år*	
18 - Voengelh-Njaarke	51,2	(27)	34,6	(12)	38,2	(10)	–[1]	(1)	20,5	(22)
20 - Jillen-Njaarke	63,0	(70)	36,7	(24)	37,7	(16)	–[1]	(0)	–[1]	(1)
19 - Byrkije	59,6	(21)	45,7	(30)	34,1	(54)	–[1]	(1)	21,9	(497)
21 - Røssåga/Toven/Syv Søstre	–[1]	(2)	–[1]	(0)	35,3	(32)	35,3	(32)	21,8	(174)
23 - Hestmannen/Strandtindene	63,3	(59)	–[1]	(1)	–[1]	(1)	–[1]	(0)	–[1]	(0)
22 - Ildgruben	52,9	(31)	–[1]	(4)	33,5	(52)	–[1]	(0)	22,9	(278)
24 - Saltfjellet	–[1]	(1)	–[1]	(0)	32,4	(16)	–[1]	(0)	19,9	(99)
25 - Balvatn	–[1]	(0)	–[1]	(0)	–[1]	(0)	–[1]	(0)	–[1]	(0)
26 - Duokta	–[1]	(0)	–[1]	(0)	–[1]	(0)	–[1]	(0)	–[1]	(0)
27 - Stajggo-Hábmer	–[1]	(0)	–[1]	(0)	–[1]	(0)	–[1]	(0)	–[1]	(0)
28 - Frostisen	–[1]	(0)	–[1]	(0)	–[1]	(0)	–[1]	(0)	–[1]	(0)
29 - Skjomen	–[1]	(0)	–[1]	(0)	–[1]	(0)	–[1]	(0)	–[1]	(0)
NORDLAND	**59,6**	**(211)**	**40,1**	**(71)**	**34,6**	**(181)**	–[1]	**(2)**	**21,9**	**(1071)**

Landbruksdirektoratet 2022

1 Det foreligger for få eller ingen slaktedyr til å si noe om gjennomsnittlig slaktevekt.

Tabell 9. *Gjennomsnittlige slaktevekter for okserein 1-2 år (varit) i de siste 10 driftsårene, basert på data fra listeførte/registrerte slakteribedrifter.*

REINBEITEDISTRIKT	GJENNOMSNITTLIGE SLAKTEVEKTER OKSE 1-2 ÅR (kg)									
	12/13	*13/14*	*14/15*	*15/16*	*16/17*	*17/18*	*18/19*	*19/20*	*20/21*	*21/22*
18 - Voengelh-Njaarke	–[1]	38,5	31,5	39,8	34,9	32,4	34,0	31,3	37,6	34,6
20 - Jillen-Njaarke	–[1]	47,2	–[1]	–[1]	32,8	–[1]	33,1	32,7	33,3	36,7
19 - Byrkije	–[1]	–[1]	–[1]	37,4	–[1]	–[1]	–[1]	–[1]	–[1]	45,7
21 - Røssåga/Toven/Syv Søstre	–[1]	–[1]	–[1]	–[1]	–[1]	–[1]	–[1]	–[1]	–[1]	–[1]
23 - Hestmannen/Strandtindene	–[1]	–[1]	27,0	–[1]	38,1	41,8	–[1]	–[1]	–[1]	–[1]
22 - Ildgruben	–[1]	41,9	–[1]	–[1]	–[1]	–[1]	46,3	45,0	–[1]	–[1]
24 - Saltfjellet	33,4	34,2	33,4	34,6	37,5	36,0	–[1]	–[1]	–[1]	–[1]
25 - Balvatn	–[1]	35,9	–[1]	–[1]	–[1]	–[1]	–[1]	–[1]	–[1]	–[1]
26 - Duokta	–[1]	–[1]	–[1]	–[1]	–[1]	–[1]	–[1]	–[1]	–[1]	–[1]
27 - Stajggo-Hábmer	–[1]	31,1	37,4	–[1]	38,9	–[1]	–[1]	–[1]	–[1]	–[1]
28 - Frostisen	–[1]	–[1]	–[1]	–[1]	–[1]	–[1]	–[1]	–[1]	–[1]	–[1]
29 - Skjomen	–[1]	–[1]	–[1]	–[1]	–[1]	–[1]	–[1]	–[1]	–[1]	–[1]
NORDLAND	**33,0**	**39,4**	**30,7**	**36,9**	**36,6**	**36,5**	**36,4**	**34,2**	**34,4**	**40,1**

Landbruksdirektoratet 2022

1 Det foreligger for få eller ingen slaktedyr til å si noe om gjennomsnittlig slaktevekt.

Tabell 10. *Gjennomsnittlige slaktevekter for simlerein over 2 år (aldu/rotnu) i de siste 10 driftsårene, basert på data fra listeførte/registrerte slakteribedrifter.*

REINBEITEDISTRIKT	GJENNOMSNITTLIGE SLAKTEVEKTER SIMLE > 2 ÅR (kg)									
	12/13	*13/14*	*14/15*	*15/16*	*16/17*	*17/18*	*18/19*	*19/20*	*20/21*	*21/22*
18 - Voengelh-Njaarke	33,6	32,6	32,8	33,5	34,7	34,9	32,4	34,1	34,0	38,2
20 - Jillen-Njaarke	35,8	–[1]	–[1]	28,6	32,6	34,4	36,3	–[1]	33,4	37,7
19 - Byrkije	32,9	33,1	33,9	34,3	35,0	33,3	32,9	32,4	32,6	34,1
21 - Røssåga/Toven/Syv Søstre	–[1]	–[1]	–[1]	–[1]	–[1]	38,1	35,2	38,0	37,1	35,3
23 - Hestmannen/Strandtindene	37,2	–[1]	36,6	–[1]	35,5	38,1	35,5	38,0	36,4	–[1]
22 - Ildgruben	33,8	33,3	33,3	–[1]	35,5	35,0	36,6	42,4	33,6	33,5
24 - Saltfjellet	33,8	35,2	–[1]	34,6	35,6	35,0	34,2	34,2	–[1]	32,4
25 - Balvatn	–[1]	–[1]	–[1]	–[1]	–[1]	–[1]	–[1]	–[1]	–[1]	–[1]
26 - Duokta	38,2	37,7	–[1]	40,1	–[1]	–[1]	–[1]	–[1]	–[1]	–[1]
27 - Stajggo-Hábmer	–[1]	–[1]	–[1]	–[1]	40,1	–[1]	–[1]	–[1]	–[1]	–[1]
28 - Frostisen	–[1]	–[1]	–[1]	–[1]	–[1]	–[1]	–[1]	–[1]	–[1]	–[1]
29 - Skjomen	–[1]	–[1]	–[1]	–[1]	–[1]	–[1]	–[1]	–[1]	–[1]	–[1]
NORDLAND	**35,1**	**33,4**	**34,1**	**34,4**	**35,6**	**35,3**	**34,4**	**35,9**	**34,9**	**34,6**

Landbruksdirektoratet 2022

1 Det foreligger for få eller ingen slaktedyr til å si noe om gjennomsnittlig slaktevekt.

Tabell 11. *Gjennomsnittlige slaktevekter for kalv (miessi) i de siste 10 driftsårene, basert på data fra listeførte/ registrerte slakteribedrifter.*

REINBEITEDISTRIKT	GJENNOMSNITTLIGE SLAKTEVEKTER KALV (kg)									
	12/13	*13/14*	*14/15*	*15/16*	*16/17*	*17/18*	*18/19*	*19/20*	*20/21*	*21/22*
18 - Voengelh-Njaarke	21,2	21,5	21,9	21,7	21,0	20,8	19,7	21,3	21,0	20,5
20 - Jillen-Njaarke	21,6	–[1]	21,3	21,9	19,9	–[1]	21,9	21,3	20,8	_1
19 - Byrkije	19,0	21,9	21,9	21,4	22,6	21,8	20,8	22,1	22,0	21,9
21 - Røssåga/Toven/Syv Søstre	–[1]	–[1]	22,5	23,7	25,6	24,0	23,0	22,7	21,8	21,8
23 - Hestmannen/Strandtindene	21,1	–[1]	23,6	24,0	23,2	22,7	17,9	21,6	17,9	_1
22 - Ildgruben	21,2	22,9	22,4	21,3	22,9	22,4	23,9	24,2	22,9	22,9
24 - Saltfjellet	20,7	22,5	22,2	21,5	23,6	21,5	21,1	20,4	19,5	19,9
25 - Balvatn	22,1	21,7	–[1]	–[1]	–[1]	–[1]	–[1]	–[1]	–[1]	–[1]
26 - Duokta	23,2	23,5	–[1]	20,3	22,6	–[1]	–[1]	–[1]	–[1]	–[1]
27 - Stajggo-Hábmer	23,0	23,8	–[1]	–[1]	26,8	–[1]	–[1]	–[1]	–[1]	–[1]
28 - Frostisen	25,9	22,9	–[1]	–[1]	25,6	–[1]	–[1]	–[1]	–[1]	–[1]
29 - Skjomen	–[1]	–[1]	–[1]	–[1]	–[1]	–[1]	–[1]	–[1]	–[1]	–[1]
NORDLAND	**21,1**	**22,3**	**22,1**	**21,7**	**23,0**	**22,1**	**21,8**	**21,9**	**21,8**	**21,9**

Landbruksdirektoratet 2022

1 Det foreligger for få eller ingen slaktedyr til å si noe om gjennomsnittlig slaktevekt.

Vedlegg 6 - Næringsoversikt Nord-Trøndelag

***Tabell 1**. Antall siidaandeler og antall personer i siidaandelene, ved slutten av driftsåret 2021/22 (per 31. Mars 2022). Antall sommer- og vintersiidaer gjenspeiler en gjennomsnittssituasjon for de siste driftsårene.*

REINBEITEDISTRIKT	SIIDAANDELER	PERSONER	SIIDAER	
		i siidaandelene	Sommer	Vinter
7 - Færen / Gasken-Laante	4	29	1	1
8 - Skjækerfjell / Skæhkere	5	33	1	1
9 - Låarte	6	29	1	1
10 - Tjåehkere sijte	12	56	3	3
11 - Åarjel-Njaarke	6	30	2	2
6 - Fosen / Fovsen-Njaarke	6	33	2	2
NORD-TRØNDELAG	**39**	**210**	**10**	**10**

Landbruksdirektoratet 2022

***Tabell 2.** Reintall i sluttstatus for de 10 siste driftsårene (korrigert reintall per 31. mars unntatt siste år).*

REINBEITEDISTRIKT	REINTALL I SLUTTSTATUS (pr. 31. mars)									
	12/13	*13/14*	*14/15*	*15/16*	*16/17*	*17/18*	*18/19*	*19/20*	*20/21*	*21/22*
7 - Færen / Gasken-Laante	1 507	1 423	1 435	1 421	1 436	1 471	1 604	1 671	1 852	1 991
8 - Skjækerfjell / Skæhkere	1 940	2 006	2 033	2 077	2 001	2 059	1 931	1 840	1 820	1 644
9 - Låarte	2 131	2 187	2 542	2 342	2 265	2 270	2 264	2 325	2 326	2 261
10 - Tjåehkere sijte	4 467	4 536	4 388	4 355	4 491	4 433	4 514	4 505	4 496	4 489
11 - Åarjel-Njaarke	2 084	2 043	2 015	2 069	2 035	2 002	1 728	1 976	1 746	1 811
6 - Fosen / Fovsen-Njaarke	1 964	1 974	1 985	1 900	1 978	1 933	1 880	1 856	1 838	1 794
NORD-TRØNDELAG	**14 093**	**14 169**	**14 398**	**14 164**	**14 206**	**14 168**	**13 921**	**14 173**	**14 078**	**13 990**

Landbruksdirektoratet 2022

***Tabell 3.** Flokksammensetning ved slutten av driftsåret 2021/22 (ukorrigert reintall per 31. mars 2022).*

REINBEITEDISTRIKT	FLOKKSAMMENSETNING			REINTALL
	Okserein	*Simlerein*	*Kalv*	*pr. 31.03.22*
7 - Færen / Gasken-Laante	7 %	79 %	14 %	1 991
8 - Skjækerfjell / Skæhkere	1 %	79 %	20 %	1 644
9 - Låarte	5 %	77 %	18 %	2 261
10 - Tjåehkere sijte	3 %	77 %	20 %	4 489
11 - Åarjel-Njaarke	8 %	71 %	21 %	1 811
6 - Fosen / Fovsen-Njaarke	7 %	76 %	16 %	1 794
NORD-TRØNDELAG	**5 %**	**77 %**	**18 %**	**13 990**

Landbruksdirektoratet 2022

Tabell 4. *Kalvetilgang i driftsåret 2021/22. Den prosentvise tilgangen er beregnet i forhold til antall simler ved driftsårets start (korrigert simletall per 1. april 2021). Med kalver etter tap menes kalver til slakt og til påsett.*

REINBEITEDISTRIKT	SIMLER	KALVETILGANG			KALVETILGANG (%)		
	i vårflokk	Født	Merket	Etter tap	Født	Merket	Etter tap
7 - Færen / Gasken-Laante	1 433	1 349	1 124	744	94 %	78 %	52 %
8 - Skjækerfjell / Skæhkere	1 502	1 456	1 298	866	97 %	86 %	58 %
9 - Låarte	1 750	1 631	1 350	785	93 %	77 %	45 %
10 - Tjåehkere sijte	3 506	3 374	2 756	2 296	96 %	79 %	65 %
11 - Åarjel-Njaarke	1 275	1 196	856	501	94 %	67 %	39 %
6 - Fosen / Fovsen-Njaarke	1 398	1 222	728	348	87 %	52 %	25 %
NORD-TRØNDELAG	**10 864**	**10 228**	**8 112**	**5 540**	**94 %**	**75 %**	**51 %**

Landbruksdirektoratet 2022

Tabell 5. *Tap av kalver og voksne dyr i driftsåret 2021/22. Kalvetap er fordelt før og etter merking. Prosentvise kalvetap er beregnet i forhold til antall fødte kalver våren 2021, prosentvise tap av voksne dyr er beregnet i forhold til antall rein ved driftsårets start (korrigert reintall per 1. april 2021). Prosentvise totaltap er beregnet i forhold til summen av antall rein i vårflokk og antall fødte kalver våren 2021.*

REINBEITEDISTRIKT	TAP AV KALVER			TAP AV VOKSNE DYR			SAMLET	PROSENTVISE TAP		
	F. merk.	E. merk.	Totalt	Okse	Simle	Totalt	TAP	Kalv	Voksne	Totalt
7 - Færen / Gasken-Laante	225	468	693	16	156	172	865	51 %	9 %	27 %
8 - Skjækerfjell / Skæhkere	158	405	563	23	228	251	814	39 %	14 %	25 %
9 - Låarte	281	565	846	26	137	163	1 009	52 %	7 %	25 %
10 - Tjåehkere sijte	618	460	1 078	35	316	351	1 429	32 %	8 %	18 %
11 - Åarjel-Njaarke	340	320	660	37	139	176	836	55 %	10 %	28 %
6 - Fosen / Fovsen-Njaarke	494	380	874	67	196	263	1 137	72 %	14 %	37 %
NORD-TRØNDELAG	**2 116**	**2 598**	**4 714**	**204**	**1 172**	**1 376**	**6 090**	**46 %**	**10 %**	**25 %**

Landbruksdirektoratet 2022

Tabell 6. *Totalt slakteuttak og slaktekvantum (inkludert privat salg og eget forbruk), prosentvist slakteuttak og produktivitet i driftsåret 2021/22. Prosentvis slakteuttak og produktivitet er beregnet i forhold til antall rein ved driftsårets start (korrigert reintall per 1. april 2021). Med produksjon per livrein menes slakteuttak og reintallsendring omregnet til kg per rein i vårflokk.*

REINBEITEDISTRIKT	TOTALT SL.UTTAK	TOTALT SL.KVANTUM	SLAKTE-PROSENT	SL.UTTAK pr.livrein	PRODUKSJON pr. livrein	
	(antall dyr)	*(antall kg)*	*(% av vårflokk)*	*(kg/dyr)*	*(kg/dyr)*	
	21/22	*21/22*	*21/22*	*21/22*	*20/21*	*21/22* [1]
7 - Færen / Gasken-Laante	563	12 447	30 %	6,7	10,2	9,1
8 - Skjækerfjell / Skæhkere	741	15 877	41 %	8,7	6,9	5,5
9 - Låarte	717	19 106	31 %	8,2	9,3	6,8
10 - Tjåehkere sijte	1 892	46 400	42 %	10,3	9,2	9,9
11 - Åarjel-Njaarke	245	6 774	14 %	3,9	5,5	4,8
6 - Fosen / Fovsen-Njaarke	129	3 351	7 %	1,8	2,1	1,2
NORD-TRØNDELAG	**4 287**	**103 955**	**30 %**	**7,4**	**7,6**	**6,9**

Landbruksdirektoratet 2022

1 Siste års produktivitetstall er foreløpig da det dels er beregnet på grunnlag av ukorrigerte reintall.

Tabell 7. *Fordeling av slakteuttaket etter dyrekategori, slaktemåte og slaktetidspunkt i driftsåret 2021/22. Prosentfordelingen er gjort på grunnlag av leveranser til registrert slakteribedrift.*

REINBEITEDISTRIKT	FORDELING AV SLAKTEDYR (%)								
	Dyrekategori			Slaktemåte		Slaktetidspunkt			Totalt
	Okse-rein	*Simle-rein*	*Kalv*	*Godkjent slakteri*	*Privat slakting*	*Før brunst*	*Etter brunst*	*Etter nyttår*	*Antall slaktedyr*
7 - Færen / Gasken-Laante	9 %	7 %	83 %	98 %	2 %	14 %	60 %	26 %	551
8 - Skjækerfjell / Skæhkere	15 %	10 %	75 %	98 %	2 %	0 %	86 %	14 %	723
9 - Låarte	30 %	15 %	54 %	98 %	2 %	5 %	37 %	58 %	700
10 - Tjåehkere sijte	8 %	16 %	77 %	95 %	5 %	0 %	77 %	23 %	1 805
11 - Åarjel-Njaarke	14 %	24 %	63 %	81 %	19 %	0 %	78 %	22 %	199
6 - Fosen / Fovsen-Njaarke	23 %	24 %	53 %	84 %	16 %	0 %	17 %	83 %	109
NORD-TRØNDELAG	**14 %**	**14 %**	**72 %**	**95 %**	**5 %**	**3 %**	**68 %**	**29 %**	**4 087**

Landbruksdirektoratet 2022

Tabell 8. *Gjennomsnittlige slaktevekter for okserein, simlerein og kalv, driftsåret 2021/22. Slaktevektene er basert på data fra registrerte slakteribedrifter. Antall slaktevekter (n) til grunn for beregningene er gitt i parentes.*

REINBEITEDISTRIKT	*Okse > 2 år*		*Okse 1-2 år*		*Simle > 2 år*		*Simle 1-2 år*		*Kalv 0-1 år*	
7 - Færen / Gasken-Laante	62,6	(13)	27,9	(38)	33,4	(22)	24,9	(19)	19,7	(459)
8 - Skjækerfjell / Skæhkere	40,0	(45)	27,0	(61)	31,4	(45)	25,7	(30)	18,0	(542)
9 - Låarte	43,2	(154)	30,3	(59)	30,5	(105)	–[1]	(1)	18,1	(381)
10 - Tjåehkere sijte	42,4	(105)	30,3	(31)	32,9	(282)	–[1]	(5)	20,8	(1382)
11 - Åarjel-Njaarke	46,1	(21)	–[1]	(6)	31,7	(47)	–[1]	(0)	19,9	(125)
6 - Fosen / Fovsen-Njaarke	35,1	(12)	26,8	(13)	31,8	(25)	–[1]	(1)	19,5	(58)
NORD-TRØNDELAG	**43,2**	**(350)**	**28,7**	**(208)**	**32,1**	**(526)**	**25,8**	**(56)**	**19,7**	**(2947)**

Landbruksdirektoratet 2022

1 Det foreligger for få eller ingen slaktedyr til å si noe om gjennomsnittlig slaktevekt.

Tabell 9. *Gjennomsnittlige slaktevekter for okserein 1-2 år i de siste 10 driftsårene, basert på data fra listeførte/registrerte slakteribedrifter.*

REINBEITEDISTRIKT	GJENNOMSNITTLIGE SLAKTEVEKTER OKSE 1-2 ÅR (kg)									
	12/13	*13/14*	*14/15*	*15/16*	*16/17*	*17/18*	*18/19*	*19/20*	*20/21*	*21/22*
7 - Færen / Gasken-Laante	30,3	30,0	32,7	29,2	31,9	28,7	29,9	29,8	28,0	27,9
8 - Skjækerfjell / Skæhkere	28,0	29,9	29,3	32,0	28,6	28,2	27,7	28,5	30,1	27,0
9 - Låarte	28,7	28,8	28,7	27,8	29,3	29,7	29,2	27,7	28,5	30,3
10 - Tjåehkere sijte	33,9	30,7	31,3	31,0	33,4	32,4	32,8	30,0	31,1	30,3
11 - Åarjel-Njaarke	33,8	33,2	30,9	33,3	35,4	31,3	34,0	28,3	31,0	–[1]
6 - Fosen / Fovsen-Njaarke	28,1	29,3	29,2	27,5	29,6	27,7	28,2	25,6	26,0	26,8
NORD-TRØNDELAG	**29,4**	**30,2**	**30,1**	**29,3**	**31,6**	**29,9**	**29,6**	**28,7**	**29,5**	**28,7**

Landbruksdirektoratet 2022

1 Det foreligger for få eller ingen slaktedyr til å si noe om gjennomsnittlig slaktevekt.

Tabell 10. *Gjennomsnittlige slaktevekter for simlerein over 2 år i de siste 10 driftsårene, basert på data fra listeførte/registrerte slakteribedrifter.*

REINBEITEDISTRIKT	GJENNOMSNITTLIGE SLAKTEVEKTER SIMLE > 2 ÅR (kg)									
	12/13	*13/14*	*14/15*	*15/16*	*16/17*	*17/18*	*18/19*	*19/20*	*20/21*	*21/22*
7 - Færen / Gasken-Laante	–[1]	31,7	–[1]	33,6	32,6	31,4	34,0	33,0	33,2	33,4
8 - Skjækerfjell / Skæhkere	31,5	29,7	31,8	30,8	30,6	31,1	29,7	30,8	32,9	31,4
9 - Låarte	30,3	31,7	32,0	31,0	32,3	32,5	33,0	32,7	33,3	30,5
10 - Tjåehkere sijte	32,7	34,1	33,5	34,1	35,0	34,2	33,1	32,0	33,7	32,9
11 - Åarjel-Njaarke	32,3	31,9	32,8	34,7	35,4	35,0	33,8	33,3	34,6	31,7
6 - Fosen / Fovsen-Njaarke	32,3	31,0	33,2	32,8	32,3	32,4	33,0	30,4	32,8	31,8
NORD-TRØNDELAG	**32,1**	**32,9**	**33,1**	**32,6**	**33,6**	**33,8**	**32,7**	**32,3**	**33,7**	**32,1**

Landbruksdirektoratet 2022

1 Det foreligger for få eller ingen slaktedyr til å si noe om gjennomsnittlig slaktevekt.

Tabell 11. *Gjennomsnittlige slaktevekter for kalv i de siste 10 driftsårene, basert på data fra listeførte/ registrerte slakteribedrifter.*

REINBEITEDISTRIKT	GJENNOMSNITTLIGE SLAKTEVEKTER KALV (kg)									
	12/13	*13/14*	*14/15*	*15/16*	*16/17*	*17/18*	*18/19*	*19/20*	*20/21*	*21/22*
7 - Færen / Gasken-Laante	21,5	20,4	21,5	22,0	22,0	19,6	20,1	18,5	19,4	19,7
8 - Skjækerfjell / Skæhkere	18,0	18,3	18,3	17,1	19,0	18,6	17,9	17,8	18,8	18,0
9 - Låarte	19,5	19,1	19,9	18,7	20,6	20,0	19,2	20,2	18,4	18,1
10 - Tjåehkere sijte	19,5	20,9	21,2	21,3	21,8	21,5	20,7	20,6	20,8	20,8
11 - Åarjel-Njaarke	20,6	20,7	20,6	23,1	22,8	21,0	21,2	21,6	20,4	19,9
6 - Fosen / Fovsen-Njaarke	18,7	18,2	19,3	18,9	19,7	18,3	18,8	18,0	19,0	19,5
NORD-TRØNDELAG	**19,2**	**19,8**	**20,1**	**19,8**	**21,0**	**20,3**	**19,7**	**19,7**	**19,8**	**19,7**

Landbruksdirektoratet 2022

Vedlegg 7 - Næringsoversikt Sør-Trøndelag/Hedmark

***Tabell 1**. Antall siidaandeler og antall personer i siidaandelene, ved slutten av driftsåret 2021/22 (per 31. Mars 2022). Antall sommer- og vintersiidaer gjenspeiler en gjennomsnittssituasjon for de siste driftsårene.*

REINBEITEDISTRIKT	SIIDAANDELER	PERSONER	SIIDAER	
		i siidaandelene	Sommer	Vinter
3 - Elgå	6	29	1	1
2 - Riast/Hylling	10	64	1	1
1 - Essand	9	46	1	1
Trollheimen	5	26	1	1
SØR-TRØND./HEDM.	**30**	**165**	**4**	**4**

Landbruksdirektoratet 2022

***Tabell 2.** Reintall i sluttstatus for de 10 siste driftsårene (korrigert reintall per 31. mars unntatt siste år).*

REINBEITEDISTRIKT	REINTALL I SLUTTSTATUS (pr. 31. mars)									
	12/13	*13/14*	*14/15*	*15/16*	*16/17*	*17/18*	*18/19*	*19/20*	*20/21*	*21/22*
3 - Elgå	2 548	2 629	2 744	2 753	2 875	3 433	2 893	2 904	2 891	2 889
2 - Riast/Hylling	4 492	4 524	4 450	4 573	4 821	4 894	4 955	4 965	5 034	5 036
1 - Essand	4 378	4 400	4 400	4 299	4 475	4 671	4 326	4 339	4 341	4 392
Trollheimen	1 585	1 588	1 486	1 541	1 595	1 610	1 599	1 558	1 608	1 603
SØR-TRØND./HEDM.	**13 003**	**13 141**	**13 080**	**13 166**	**13 766**	**14 608**	**13 773**	**13 766**	**13 874**	**13 920**

Landbruksdirektoratet 2022

***Tabell 3.** Flokksammensetning ved slutten av driftsåret 2021/22 (ukorrigert reintall per 31. mars 2022).*

REINBEITEDISTRIKT	FLOKKSAMMENSETNING			REINTALL
	Okserein	*Simlerein*	*Kalv*	*pr. 31.03.22*
3 - Elgå	3 %	78 %	19 %	2 889
2 - Riast/Hylling	2 %	79 %	19 %	5 036
1 - Essand	8 %	74 %	18 %	4 392
Trollheimen	6 %	80 %	14 %	1 603
SØR-TRØND./HEDM.	**4 %**	**77 %**	**18 %**	**13 920**

Landbruksdirektoratet 2022

***Tabell 4.** Kalvetilgang i driftsåret 2021/22. Den prosentvise tilgangen er beregnet i forhold til antall simler ved driftsårets start (korrigert simletall per 1. april 2021). Med kalver etter tap menes kalver til slakt og til påsett.*

REINBEITEDISTRIKT	SIMLER	KALVETILGANG			KALVETILGANG (%)		
	i vårflokk	Født	Merket	Etter tap	Født	Merket	Etter tap
3 - Elgå	2 244	2 080	–[1]	1 898	93 %	–[1]	85 %
2 - Riast/Hylling	3 973	3 821	3 399	3 193	96 %	86 %	80 %
1 - Essand	3 247	3 090	2 780	2 573	95 %	86 %	79 %
Trollheimen	1 219	1 126	988	931	92 %	81 %	76 %
SØR-TRØND./HEDM.	**10 683**	**10 117**	–[1]	**8 595**	**95 %**	–[1]	**80 %**

Landbruksdirektoratet 2022

1 Kalvetilgang er ikke oppgitt på grunn av usikker kvalitet i datagrunnlaget.

Tabell 5. *Tap av kalver og voksne dyr i driftsåret 2021/22. Kalvetap er fordelt før og etter merking. Prosentvise kalvetap er beregnet i forhold til antall fødte kalver våren 2021, prosentvise tap av voksne dyr er beregnet i forhold til antall rein ved driftsårets start (korrigert reintall per 1. april 2021). Prosentvise totaltap er beregnet i forhold til summen av antall rein i vårflokk og antall fødte kalver våren 2021.*

REINBEITEDISTRIKT	TAP AV KALVER			TAP AV VOKSNE DYR			SAMLET	PROSENTVISE TAP		
	F. merk.	E. merk.	Totalt	Okse	Simle	Totalt	TAP	Kalv	Voksne	Totalt
3 - Elgå	–[1]	–[1]	361	11	21	32	393	17 %	1 %	8 %
2 - Riast/Hylling	422	207	629	47	91	138	767	16 %	3 %	9 %
1 - Essand	310	206	516	66	113	179	695	17 %	4 %	9 %
Trollheimen	138	56	194	10	49	59	253	17 %	4 %	9 %
SØR-TRØND./HEDM.	–[1]	–[1]	**1 700**	**134**	**274**	**408**	**2 108**	**17 %**	**3 %**	**9 %**

Landbruksdirektoratet 2022

1 Ikke oppgitt på grunn av usikker kvalitet i datagrunnlaget.

Tabell 6. *Totalt slakteuttak og slaktekvantum (inkludert privat salg og eget forbruk), prosentvist slakteuttak og produktivitet i driftsåret 2021/22. Prosentvis slakteuttak og produktivitet er beregnet i forhold til antall rein ved driftsårets start (korrigert reintall per 1. april 2021). Med produksjon per livrein menes slakteuttak og reintallsendring omregnet til kg per rein i vårflokk.*

REINBEITEDISTRIKT	TOTALT SL.UTTAK	TOTALT SL.KVANTUM	SLAKTE-PROSENT	SL.UTTAK pr.livrein	PRODUKSJON pr. livrein	
	(antall dyr)	*(antall kg)*	*(% av vårflokk)*	*(kg/dyr)*	*(kg/dyr)*	
	21/22	*21/22*	*21/22*	*21/22*	*20/21*	*21/22* [1]
3 - Elgå	1 914	45 789	66 %	15,8	8,5	15,7
2 - Riast/Hylling	3 062	74 336	61 %	14,8	11,9	14,7
1 - Essand	2 348	54 589	54 %	12,6	12,1	12,9
Trollheimen	877	24 054	55 %	15,0	13,4	15,3
SØR-TRØND./HEDM.	**8 201**	**198 768**	**59 %**	**14,3**	**11,4**	**14,4**

Landbruksdirektoratet 2022

1 Siste års produktivitetstall er foreløpig da det dels er beregnet på grunnlag av ukorrigerte reintall.

Tabell 7. *Fordeling av slakteuttaket etter dyrekategori, slaktemåte og slaktetidspunkt i driftsåret 2021/22. Prosentfordelingen er gjort på grunnlag av leveranser til registrert slakteribedrift.*

REINBEITEDISTRIKT	FORDELING AV SLAKTEDYR (%)								
	Dyrekategori			Slaktemåte		Slaktetidspunkt			Totalt
	Okse-rein	*Simle-rein*	*Kalv*	*Godkjent slakteri*	*Privat slakting*	*Før brunst*	*Etter brunst*	*Etter nyttår*	*Antall slaktedyr*
3 - Elgå	9 %	21 %	70 %	99 %	1 %	0 %	40 %	60 %	1 891
2 - Riast/Hylling	12 %	13 %	75 %	97 %	3 %	1 %	51 %	48 %	2 964
1 - Essand	8 %	15 %	78 %	97 %	3 %	4 %	57 %	40 %	2 278
Trollheimen	12 %	5 %	83 %	97 %	3 %	0 %	99 %	1 %	850
SØR-TRØND./HEDM.	**10 %**	**15 %**	**75 %**	**97 %**	**3 %**	**1 %**	**55 %**	**43 %**	**7 983**

Landbruksdirektoratet 2022

Tabell 8. *Gjennomsnittlige slaktevekter for okserein, simlerein og kalv, driftsåret 2021/22. Slaktevektene er basert på data fra registrerte slakteribedrifter. Antall slaktevekter (n) til grunn for beregningene er gitt i parentes.*

REINBEITEDISTRIKT	*Okse > 2 år*		*Okse 1-2 år*		*Simle > 2 år*		*Simle 1-2 år*		*Kalv 0-1 år*	
3 - Elgå	40,1	(82)	29,6	(87)	33,2	(349)	26,0	(51)	20,0	(1322)
2 - Riast/Hylling	44,7	(36)	31,8	(315)	35,9	(357)	26,0	(41)	20,5	(2215)
1 - Essand	55,3	(94)	30,0	(79)	33,0	(297)	25,2	(38)	19,0	(1770)
Trollheimen	48,9	(38)	38,5	(61)	38,3	(43)	–[1]	(0)	24,2	(708)
SØR-TRØND./HEDM.	**47,8**	**(250)**	**31,9**	**(542)**	**34,3**	**(1046)**	**25,8**	**(130)**	**20,4**	**(6015)**

Landbruksdirektoratet 2022

1 Det foreligger for få eller ingen slaktedyr til å si noe om gjennomsnittlig slaktevekt.

Tabell 9. *Gjennomsnittlige slaktevekter for okserein 1-2 år i de siste 10 driftsårene, basert på data fra listeførte/registrerte slakteribedrifter.*

REINBEITEDISTRIKT	GJENNOMSNITTLIGE SLAKTEVEKTER OKSE 1-2 ÅR (kg)									
	12/13	*13/14*	*14/15*	*15/16*	*16/17*	*17/18*	*18/19*	*19/20*	*20/21*	*21/22*
3 - Elgå	31,9	30,7	31,8	30,1	29,8	28,9	30,6	30,4	27,8	29,6
2 - Riast/Hylling	34,8	34,5	36,1	34,9	34,9	31,4	32,4	32,0	30,8	31,8
1 - Essand	31,3	30,4	34,2	30,1	32,3	29,6	29,5	28,2	28,2	30,0
Trollheimen	38,0	38,5	38,6	38,2	38,0	38,1	37,7	38,2	35,9	38,5
SØR-TRØND./HEDM.	**33,9**	**33,4**	**35,2**	**33,0**	**33,3**	**30,6**	**31,7**	**31,6**	**30,5**	**31,9**

Landbruksdirektoratet 2022

Tabell 10. *Gjennomsnittlige slaktevekter for simlerein over 2 år i de siste 10 driftsårene, basert på data fra listeførte/registrerte slakteribedrifter.*

REINBEITEDISTRIKT	GJENNOMSNITTLIGE SLAKTEVEKTER SIMLE > 2 ÅR (kg)									
	12/13	*13/14*	*14/15*	*15/16*	*16/17*	*17/18*	*18/19*	*19/20*	*20/21*	*21/22*
3 - Elgå	33,4	30,8	34,6	31,7	31,6	32,0	33,4	32,3	32,1	33,2
2 - Riast/Hylling	34,5	33,1	36,2	36,0	35,0	33,0	33,9	33,1	36,1	35,9
1 - Essand	31,0	31,2	33,9	32,8	33,9	30,6	31,5	32,0	33,1	33,0
Trollheimen	36,6	36,4	38,2	39,1	38,1	37,7	38,8	38,0	40,6	38,3
SØR-TRØND./HEDM.	**33,0**	**32,3**	**35,4**	**34,2**	**33,9**	**32,6**	**33,2**	**33,0**	**34,6**	**34,3**

Landbruksdirektoratet 2022

Tabell 11. *Gjennomsnittlige slaktevekter for kalv i de siste 10 driftsårene, basert på data fra listeførte/ registrerte slakteribedrifter.*

REINBEITEDISTRIKT	GJENNOMSNITTLIGE SLAKTEVEKTER KALV (kg)									
	12/13	*13/14*	*14/15*	*15/16*	*16/17*	*17/18*	*18/19*	*19/20*	*20/21*	*21/22*
3 - Elgå	21,6	21,9	21,1	19,7	20,7	20,1	19,2	19,7	19,1	20,0
2 - Riast/Hylling	21,7	22,2	22,3	22,5	22,7	20,6	20,6	19,9	20,1	20,5
1 - Essand	19,6	20,2	20,0	20,0	21,7	19,5	18,7	18,5	18,9	19,0
Trollheimen	24,0	25,3	25,2	23,8	24,7	23,3	24,4	21,8	23,8	24,2
SØR-TRØND./HEDM.	**21,2**	**21,8**	**21,7**	**21,3**	**22,3**	**20,4**	**20,2**	**19,7**	**19,9**	**20,4**

Landbruksdirektoratet 2022

Vedlegg 8 - Næringsoversikt Reinlagene

Tabell 2. *Reintall i sluttstatus for de 10 siste driftsårene (korrigert reintall per 31. mars unntatt siste år).*

REINLAG	REINTALL I SLUTTSTATUS (pr. 31. mars)									
	12/13	*13/14*	*14/15*	*15/16*	*16/17*	*17/18*	*18/19*	*19/20*	*20/21*	*21/22*
Lom tamreinlag	2 454	2 216	2 470	2 412	2 315	2 355	2 433	2 350	2 393	2 308
Vågå tamreinlag	2 369	2 373	2 369	2 376	2 376	2 391	2 340	2 274	2 300	2 289
Fram reinslag	2 905	3 283	2 826	3 109	2 953	3 010	2 933	2 854	2 850	2 813
Filefjell reinlag	3 138	3 424	3 141	3 182	3 318	3 269	3 154	3 231	3 088	3 095
Rendal renselskap	1 556	1 605	1 740	1 925	2 140	2 025	1 285	1 150	1 182	1 291
REINLAGENE	**12 422**	**12 901**	**12 546**	**13 004**	**13 102**	**13 050**	**12 145**	**11 859**	**11 813**	**11 796**

Landbruksdirektoratet 2022

Tabell 3. *Flokksammensetning ved slutten av driftsåret 2021/22 (ukorrigert reintall per 31. mars 2022).*

REINLAG	FLOKKSAMMENSETNING			REINTALL
	Okserein	*Simlerein*	*Kalv*	*pr. 31.03.22*
Lom tamreinlag	1 %	77 %	22 %	2 308
Vågå tamreinlag	1 %	77 %	23 %	2 289
Fram reinslag	0 %	77 %	22 %	2 813
Filefjell reinlag	1 %	79 %	20 %	3 095
Rendal renselskap	20 %	55 %	25 %	1 291
REINLAGENE	**3 %**	**75 %**	**22 %**	**11 796**

Landbruksdirektoratet 2022

Tabell 4. *Kalvetilgang i driftsåret 2021/22. Den prosentvise tilgangen er beregnet i forhold til antall simler ved driftsårets start (korrigert simletall per 1. april 2021). Med kalver etter tap menes kalver til slakt og til påsett.*

REINLAG	SIMLER	KALVETILGANG			KALVETILGANG (%)		
	i vårflokk	**Født**	**Merket**	**Etter tap**	**Født**	**Merket**	**Etter tap**
Lom tamreinlag	1 865	1 820	–[2]	1 683	98 %	–[2]	90 %
Vågå tamreinlag	1 780	1 726	1 726	1 718	97 %	97 %	97 %
Fram reinslag	2 183	2 041	–[2]	1 979	93 %	–[2]	91 %
Filefjell reinlag	2 453	2 304	2 184	2 182	94 %	89 %	89 %
Rendal renselskap [1]	498	457	-	-	92 %	-	-
REINLAGENE	**8 779**	**8 348**	–[2]	**7 891**	**95 %**	–[2]	**90 %**

Landbruksdirektoratet 2022

1 Rendal renselskap merker ikke kalv.
2 Kalvetilgang er ikke oppgitt på grunn av usikker kvalitet i datagrunnlaget.

Tabell 5. *Tap av kalver og voksne dyr i driftsåret 2021/22. Kalvetap er fordelt før og etter merking. Prosentvise kalvetap er beregnet i forhold til antall fødte kalver våren 2021, prosentvise tap av voksne dyr er beregnet i forhold til antall rein ved driftsårets start (korrigert reintall per 1. april 2021). Prosentvise totaltap er beregnet i forhold til summen av antall rein i vårflokk og antall fødte kalver våren 2021.*

REINLAG	TAP AV KALVER			TAP AV VOKSNE DYR			SAMLET	PROSENTVISE TAP		
	F. merk.	E. merk.	Totalt	Okse	Simle	Totalt	TAP	Kalv	Voksne	Totalt
Lom tamreinlag	–[2]	–[2]	66	14	42	56	122	4 %	2 %	5 %
Vågå tamreinlag	0	80	80	22	64	86	166	5 %	4 %	4 %
Fram reinslag	–[2]	–[2]	62	9	25	34	96	3 %	1 %	3 %
Filefjell reinlag	120	2	122	8	51	59	181	5 %	2 %	3 %
Rendal renselskap [1]	-	-	125	91	0	91	216	27 %	8 %	13 %
REINLAGENE	–[2]	–[2]	**335**	**144**	**182**	**326**	**661**	**5 %**	**3 %**	**4 %**

Landbruksdirektoratet 2022

1 Rendal renselskap merker ikke kalvene sine.
2 Ikke oppgitt på grunn av usikker kvalitet i datagrunnlaget.

Tabell 6. *Totalt slakteuttak og slaktekvantum (inkludert privat salg og eget forbruk), prosentvist slakteuttak og produktivitet i driftsåret 2021/22. Prosentvis slakteuttak og produktivitet er beregnet i forhold til antall rein ved driftsårets start (korrigert reintall per 1. april 2021). Med produksjon per livrein menes slakteuttak og reintallsendring omregnet til kg per rein i vårflokk.*

REINLAG	TOTALT SL.UTTAK	TOTALT SL.KVANTUM	SLAKTE-PROSENT	SL.UTTAK pr.livrein	PRODUKSJON pr. livrein	
	(antall dyr)	*(antall kg)*	*(% av vårflokk)*	*(kg/dyr)*	*(kg/dyr)*	
	21/22	*21/22*	*21/22*	*21/22*	*20/21*	*21/22* [1]
Lom tamreinlag	1 640	51 050	69 %	21,3	21,9	19,8
Vågå tamreinlag	1 722	53 476	75 %	23,3	22,0	23,0
Fram reinslag	1 982	53 502	70 %	18,8	18,0	18,5
Filefjell reinlag	2 116	60 381	69 %	19,6	16,9	19,6
Rendal renselskap [2]	-	-	-	-	-	-
REINLAGENE	**7 460**	**218 409**	**70 %**	**20,5**	**19,4**	**20,1**

Landbruksdirektoratet 2022

1 Siste års produktivitetstall er foreløpig da det dels er beregnet på grunnlag av ukorrigerte reintall
2 Tallmateriale foreligger ikke.

Tabell 7. *Fordeling av slakteuttaket etter dyrekategori, slaktemåte og slaktetidspunkt i driftsåret 2021/22. Prosentfordelingen er gjort på grunnlag av leveranser til registrert slakteribedrift.*

REINLAG	FORDELING AV SLAKTEDYR (%)								
	Dyrekategori			Slaktemåte		Slaktetidspunkt			Totalt
	Okse-rein	*Simle-rein*	*Kalv*	*Godkjent slakteri*	*Privat slakting*	*Før brunst*	*Etter brunst*	*Etter nyttår*	*Antall slaktedyr*
Lom tamreinlag	16 %	12 %	72 %	100 %	0 %	69 %	31 %	0 %	1 637
Vågå tamreinlag	14 %	16 %	70 %	100 %	0 %	69 %	0 %	31 %	1 722
Fram reinslag	17 %	14 %	69 %	99 %	1 %	78 %	0 %	22 %	1 971
Filefjell reinlag	14 %	12 %	74 %	100 %	0 %	0 %	100 %	0 %	2 116
Rendal renselskap [1]	-	-	-	-	-	-	-	-	0
REINLAGENE	**15 %**	**14 %**	**71 %**	**100 %**	**0 %**	**52 %**	**35 %**	**13 %**	**7 446**

Landbruksdirektoratet 2022

1 Fordeling av slakteuttak foreligger ikke.

Tabell 8. *Gjennomsnittlige slaktevekter for okserein, simlerein og kalv, driftsåret 2021/22. Slaktevektene er basert på data fra registrerte slakteribedrifter. Antall slaktevekter (n) til grunn for beregningene er gitt i parentes.*

REINLAG	*Okse > 2 år*		*Okse 1-2 år*		*Simle > 2 år*		*Simle 1-2 år*		*Kalv 0-1 år*	
Lom tamreinlag [1]	–[1]	(6)	43,9	(261)	43,0	(197)	–[1]	(0)	26,1	(1173)
Vågå tamreinlag [1]	–[1]	(1)	43,7	(238)	42,0	(280)	–[1]	(1)	26,0	(1202)
Fram reinslag	50,1	(316)	37,1	(316)	38,5	(276)	–[1]	(9)	22,0	(1359)
Filefjell reinlag	48,8	(10)	38,2	(287)	40,3	(236)	36,4	(26)	24,7	(1557)
Rendal renselskap [2]	-	-	-	-	-	-	-	-	-	-
REINLAGENE	**52,7**	**(28)**	**40,4**	**(1102)**	**40,8**	**(989)**	**33,9**	**(36)**	**24,6**	**(5291)**

Landbruksdirektoratet 2022

1 Slaktevekter utgår som følge av usikkerhet i tallgrunnlaget.
2 Det foreligger ikke slaktedata til å si noe om gjennomsnittlig slaktevekt.

Tabell 9. *Gjennomsnittlige slaktevekter for okserein 1-2 år i de siste 10 driftsårene, basert på data fra listeførte/registrerte slakteribedrifter.*

REINLAG	GJENNOMSNITTLIGE SLAKTEVEKTER OKSE 1-2 ÅR (kg)									
	12/13	*13/14*	*14/15*	*15/16*	*16/17*	*17/18*	*18/19*	*19/20*	*20/21*	*21/22*
Lom tamreinlag	46,7	43,6	44,4	46,8	–[1]	43,8	41,0	46,0	–[1]	43,9
Vågå tamreinlag	48,0	42,6	44,9	45,7	–[1]	44,5	45,5	46,0	43,6	43,7
Fram reinslag	40,1	39,2	36,5	37,7	38,8	36,8	35,4	36,7	35,3	37,1
Filefjell reinlag	40,2	38,8	37,4	38,9	39,0	39,5	37,0	37,8	36,4	38,2
Rendal renselskap [2]	-	-	-	-	-	-	-	-	-	-
REINLAGENE	**43,4**	**41,6**	**39,8**	**39,5**	**38,9**	**40,9**	**38,8**	**40,4**	**39,0**	**40,4**

Landbruksdirektoratet 2022

1 Det foreligger for få eller ingen slaktedata til å si noe om gjennomsnittlig slaktevekt.
2 Det foreligger ikke slaktedata til å si noe om gjennomsnittlig slaktevekt.

Tabell 10. *Gjennomsnittlige slaktevekter for simlerein over 2 år i de siste 10 driftsårene, basert på data fra listeførte/registrerte slakteribedrifter.*

REINLAG	GJENNOMSNITTLIGE SLAKTEVEKTER SIMLE > 2 ÅR (kg)									
	12/13	*13/14*	*14/15*	*15/16*	*16/17*	*17/18*	*18/19*	*19/20*	*20/21*	*21/22*
Lom tamreinlag	42,4	41,5	41,8	39,7	–[1]	41,7	39,8	41,4	41,3	43,0
Vågå tamreinlag	41,8	–[1]	41,1	40,4	–[1]	40,7	41,0	42,7	42,3	42,0
Fram reinslag	39,7	37,3	37,4	38,0	38,6	40,6	37,2	38,7	38,6	38,5
Filefjell reinlag	37,4	38,4	37,7	39,7	38,5	36,4	38,2	38,8	39,3	40,3
Rendal renselskap [2]	-	-	-	-	-	-	-	-	-	-
REINLAGENE	**40,0**	**38,9**	**38,2**	**39,7**	**38,6**	**39,1**	**38,7**	**40,3**	**40,2**	**40,8**

Landbruksdirektoratet 2022

1 Det foreligger for få eller ingen slaktedata til å si noe om gjennomsnittlig slaktevekt.
2 Det foreligger ikke slaktedata til å si noe om gjennomsnittlig slaktevekt.

Tabell 11. *Gjennomsnittlige slaktevekter for kalv i de siste 10 driftsårene, basert på data fra listeførte/ registrerte slakteribedrifter.*

REINLAG	GJENNOMSNITTLIGE SLAKTEVEKTER KALV (kg)									
	12/13	*13/14*	*14/15*	*15/16*	*16/17*	*17/18*	*18/19*	*19/20*	*20/21*	*21/22*
Lom tamreinlag	27,2	25,1	25,7	24,5	–[1]	26,6	25,4	24,8	26,3	26,1
Vågå tamreinlag	27,1	26,9	26,1	25,8	–[1]	26,3	26,1	27,1	27,1	26,0
Fram reinslag	25,6	22,6	22,9	21,9	23,5	24,3	21,8	22,0	22,8	22,0
Filefjell reinlag	24,8	24,1	23,7	24,9	24,4	24,1	23,3	23,4	23,5	24,7
Rendal renselskap [2]	-	-	-	-	-	-	-	-	-	-
REINLAGENE	**26,1**	**24,6**	**24,4**	**24,4**	**24,0**	**25,2**	**24,0**	**24,2**	**24,8**	**24,6**

Landbruksdirektoratet 2022

1 Slaktevekter utgår som følge av usikkerhet i tallgrunnlaget.
2 Det foreligger ikke slaktedata til å si noe om gjennomsnittlig slaktevekt.

Vedlegg 9 – Rammebetingelser for reindriften

Øvre reintall og distriktsgrenser per 2022

Reindriftsloven[10] stiller krav om de rammebetingelser som reindriften skal utøves innenfor. Dette omfatter inndeling i regionale reinbeiteområder (§ 5), reinbeitedistrikter (§§ 6 og 42) og siidaer (§ 51), samt fastsetting av bruksregler for forvaltningen og bruken av distriktets ressurser (§§ 57-61). Bruksreglene omfatter blant annet beitebruk, reintall og beitetider. Lovens § 8 gir videre bestemmelser for reindrift utenfor det samiske reinbeiteområdet.

Dette vedlegget gir en oversikt over disse rammebetingelsene i form av kart og tabelloversikter. Områdevise kart viser distriktsgrenser og konvensjonsområder (Troms og Nordland), samt forvaltningsgrenser for Reinlagene. Videre er det gitt en oversikt med øvre reintall for hvert distrikt med referanser til vedtak. Oversiktene viser også referanser til vedtak om distriktsgrenser, samt bruttoarealer for distriktene og en del konvensjonsområder.

Under følger en tabell som viser fastsatt øvre reintall og bruttoarealtall for de ulike områdene som helhet.

SAMISK OMRÅDENAVN	NORSK OMRÅDENAVN	ØVRE REINTALL	BRUTTO-AREALER[1]
Nuorta-Finnmárkku	Øst-Finnmark	70 650	30 757 km^2
Oarje-Finnmárkku[2]	Vest-Finnmark	75 400	25 925 km^2
Tromssa[2]	Troms	15 750	18 277 km^2
Nordlándda, Nordlaanden	Nordland	18 200	32 613 km^2
Noerhte-Trøndelagen	Nord-Trøndelag	16 300	22 300 km^2
Åarjel-Trøndelagen/Hedemarken[3]	Sør-Trøndelag/Hedmark	14 300	8 598 km^2
Reinlagene i Sør-Norge[4,5]		–	7 981 km^2
Hele reindriftsområdet		–	**146 451 km^2**

1 Bruttoarealene er beregnet ved hjelp av Statens reindriftsforvaltnings digitale arealbrukskart, med unntak av Reinlagene, hvor arealene er anslått. I bruttoareal inngår alt landareal og de fleste vann. Bruttoarealet omfatter derfor vesentlige områder som ikke nyttes til reinbeite, som innsjøer, isbreer, byer, tettsteder, veier, kulturskoger etc.

2 Distriktene 11-Ráidná, 19/32-Ivguláhku og 33-Ittunjárga (til sammen 1.635 km^2) har sommer-beite i Troms reinbeiteområde og vinterbeite i Vest-Finnmark reinbeiteområde. Disse er oppført under Vest-Finnmark.

3 Arealtall og øvre reintall for Trollheimen er medregnet under Sør-Trøndelag/Hedmark reinbeiteområde.

4 Øvre reintall for Reinlagene er ikke fastsatt, med unntak av for Rendal renselskap.

5 Arealtall for Rendal renselskap (1.859 km^2) er med i totaltallet for Reinlagene.

[10] *Lov om reindrift av 15.06.2007.*

Reindrifts-Norge

Landbruksdirektoratet
Eanandoallodirektoráhtta

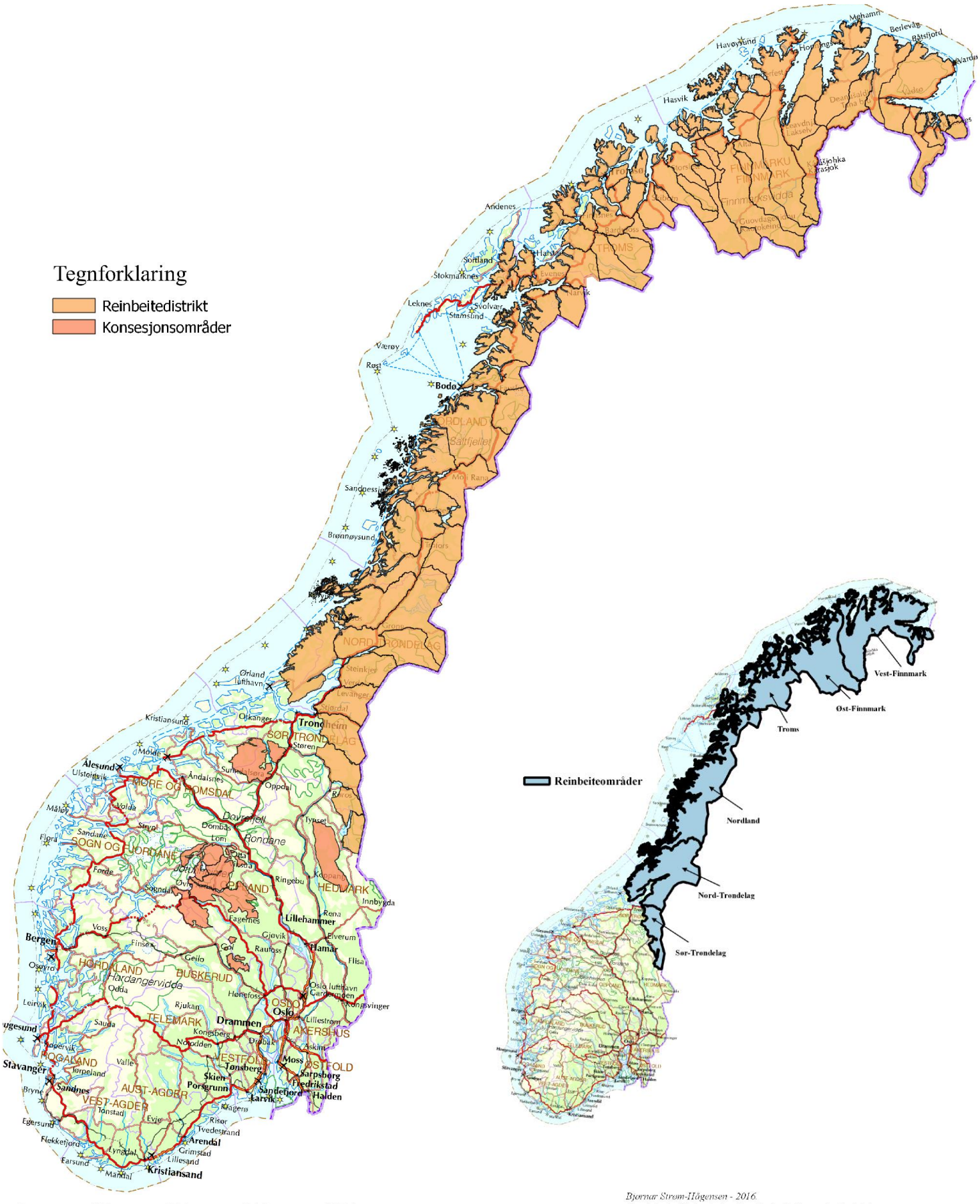

Bjørnar Strøm-Iligensen - 2016.
Kartdata fra Kartverket og Landbruksdirektoratet er hentet fra www.geonorge.no
Detaljert kart kan sees i innsynsløsning www.kilden.nibio.no

Øst-Finnmark reinbeiteområde

FM = Fylkesmannen, RS = Reindriftsstyret, LD/LMD = Landbruks- og matdepartementet

KODE	NORSK DISTRIKTSNAVN	SAMISK DISTRIKTSNAVN	ØVRE REINTALL		DISTRIKTSGRENSER	
ZA	**1/2/3 – Østre Sør-Varanger**	**1/2/3 - Nuorta Mátta-Várjjat**	**900**	RS 37/10	**795 km²**	
	1 – Pasvikneset	1 – Málesnjárga			156 km²	FM 10.11.1934
	2 – Karpelv	2 – Siidejohka			414 km²	FM 10.11.1934
	3 – Holmengråneset	3 – Vinninjárga			226 km²	FM 10.11.1934
ZB	**5A – Pasvik**	**5A – Báhčaveajji**	**2 500**	RS 39/10	**554 km²**	FM 17.03.1937
	5C – Sør-Varanger vinterbeite	**5C - Máttavárjjat dálveorohat**			**1 809 km²**	FM 17.03.1937
ZC	**4/5B – Vestre Sør-Varanger**	**4/5B – Oarjjit Mátta-Várjjat**	**2 000**	RS 38/10	**423 km²**	
	4 – Skogerøya	4 – Sállan			132 km²	FM 10.11.1934
	5B – Spurvenes	5B – Cizášnjárga			291 km²	FM 17.03.1937
ZD	**6 – Varangerhalvøya**	**6 – Várjjatnjárga**	**11 000**	RS 47/10	**3.891 km²**	FM 10.11.1934, 20.08.1976
	5D – Nesseby vinterbeite	**5D – Unjárgga dálveorohat**			**1 112 km²**	FM 17.03.1937
ZE	**7**	**7 – Rákkonjárga**	**4 000**	RS 40/10	**2 538 km²**	RS 57/04, 02.12.2004
ZF	**9 – Nordkinnhalvøya / Vestertana**	**9 – Olggut Čorgaš / Oarje-Deatnu**	**5 800**	RS 68/11	**2 841 km²**	RS 57/04, 02.12.2004
ZG	**13 – Ifjordfjellet**	**13 – Siskkit Čorgaš ja Lágesduottar**	**10 000**	RS 71/10	**3 192 km²**	RS 57/04, 02.12.2004
ZH	**14**	**14 – Spierttanjárga**	**5 000**	RS 130/11	**1 649 km²**	FM 04.06.1963
ZJ	**14A**	**14A – Spierttagáisá**	**6 300**	RS 72/10	**2 003 km²**	FM 04.06.1963
ZS	**16 – Karasjok vestre distrikt**	**16 – Kárášjoga oarjjabealli**	**23 150**	RS 72/11	**7 516 km²**	RS 3/05, 07.02.2005
	Magerøya med Stikkelsvågneset	Máhkarávju ja Stiikonjárgga	3 500		498 km²	RS 3/05, 07.02.2005
		Skuohtanjárgga	4 100		548 km²	RS 3/05, 07.02.2005
		Márrenjárgga ja Boalotnjárgga	2 600		512 km²	RS 3/05, 07.02.2005
		Jáhkenjárgga	1 550		220 km²	RS 3/05, 07.02.2005
		Rávdol	1 400		234 km²	RS 3/05, 07.02.2005
		Skáiddeduottar	4 100	LMD 26.10.2012	579 km²	RS 3/05, 07.02.2005
		Láhtin	1 750		344 km²	RS 3/05, 07.02.2005
		Njeaiddán	2 050		409 km²	RS 3/05, 07.02.2005
		Vuorji	2 100		421 km²	RS 3/05, 07.02.2005
	Karasjok vestre vår-/høst-/ vinterbeite	Kárášjoga oarjjabealli giđđa-/ čakča-/dálveguohtun			3 752 km²	RS 3/05, 07.02.2005
	17 – Karasjok østre vår/høst/vinterbeite	**17 – Kárašjoga nuortabealli**			**2 433 km²**	RS 57/04, 02.12.2004
			70 650		**30 757 km²**	

Øst-Finnmark reinbeiteområde

Reinbeitedistrikter

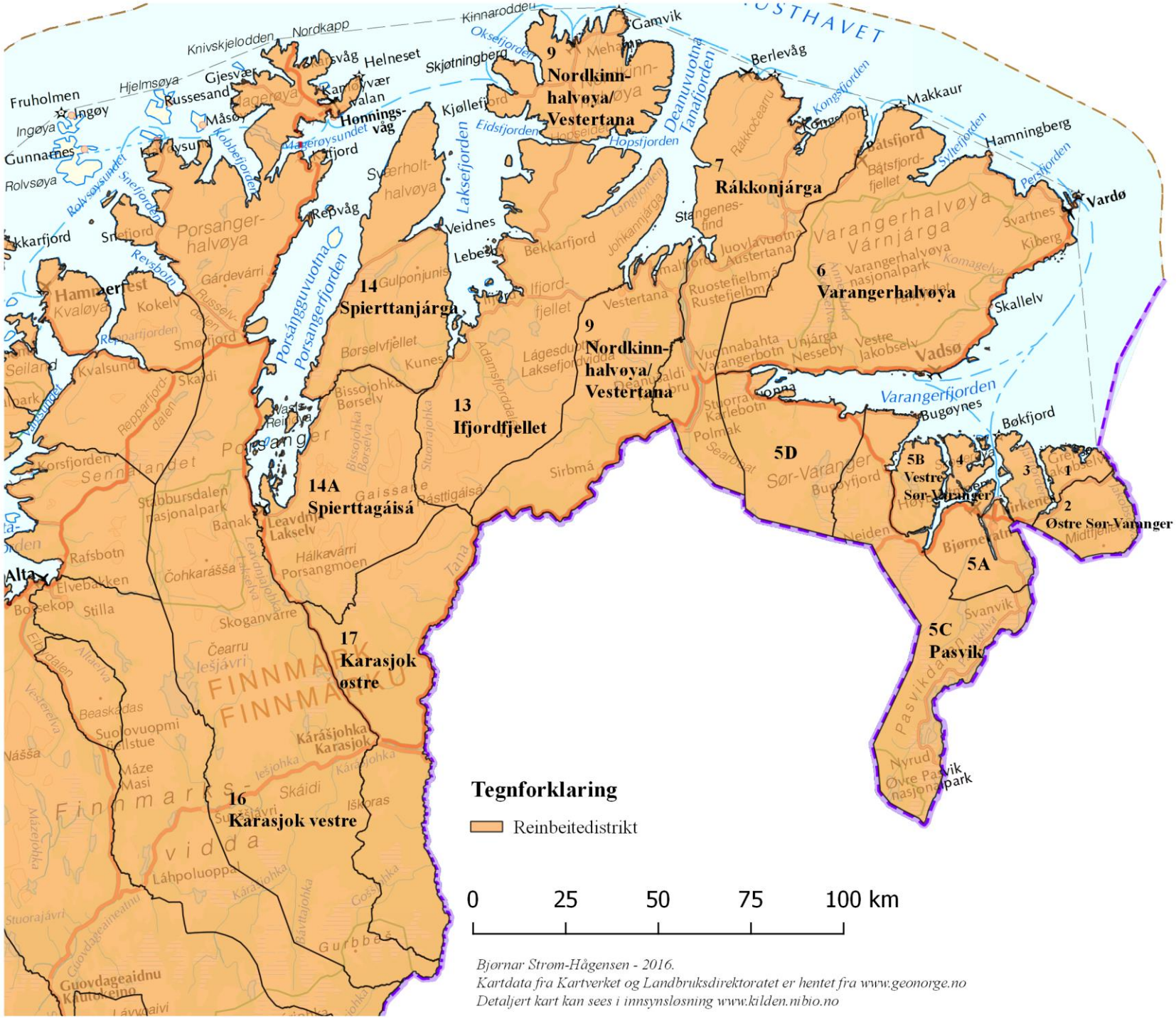

Bjørnar Strøm-Hågensen - 2016.
Kartdata fra Kartverket og Landbruksdirektoratet er hentet fra www.geonorge.no
Detaljert kart kan sees i innsynsløsning www.kilden.nibio.no

Landbruksdirektoratet
Eanandoallodirektoráhtta

Vest-Finnmark reinbeiteområde

FM = Fylkesmannen, RS = Reindriftsstyret, LD/LMD = Landbruks- og matdepartementet

KODE	NORSK DISTRIKTSNAVN	SAMISK DISTRIKTSNAVN	ØVRE REINTALL		DISTRIKTSGRENSER	
YA	**19 – Sørøy**	**19 – Sállan**	**4 300**	RS 09/20	**818 km²**	FM 10.11.1934
YB	**20 – Kvaløy**	**20 – Fálá**	**2 000**	LMD 23.01.2013	**336 km²**	FM 10.11.1934
YC	**21**	**21 – Gearretnjárga**	**2 400**	RS 92/11	**482 km²**	FM 10.11.1934
YD	**22**	**22 – Fiettar**	**5 239**	RS 46/18	**990 km²**	FM 10.11.1934, FM 01.10.1976
YE	**23**	**23 – Seainnus/Návggastat**	**6 600**	RS 98/11	**1 178 km²**	FM 10.11.1934, FM 01.10.1976
		Valgenjárga	1 300		191 km²	RS 68/05, 26.09.2005
		Girenjárga/Garnášša	2 600		377 km²	RS 68/05, 26.09.2005
		Jalgon	2 300		333 km²	RS 68/05, 26.09.2005
		Ealenjárga	400		131 km²	RS 68/05, 26.09.2005
YF	**24A – Seiland Vest**	**24A – Oarje-Sievju**	**1 250**	RS 93/11	**359 km²**	RS 18/81, 01-02.06.1981
YG	**24B – Seiland Øst**	**24B – Nuorta-Sievju**	**1 200**	RS 94/11	**225 km²**	RS 18/81, 01-02.06.1981
YH	**25 – Stjernøy**	**25 – Stierdná**	**1 450**	RS 48/11	**246 km²**	FM 10.11.1934
YI	**41**	**41 – Beaskádas**	**2 800**	RS 30/11	**400 km²**	RS 52/91, 04.12.1991
YJ	**26**	**26 – Lákkonjárga**	**5 250**	RS 52/11	**584 km²**	FM 10.11.1934, LD 28.07.1978
YK	**27**	**27 – Joahkonjárga**	**3 600**	RS 47/20	**396 km²**	FM 10.11.1934
YL	**28 – Bergsfjord**	**28 – Cuokcavuotna**	**900**	RS 127/11	**273 km²**	FM 10.11.1934
YM	**29 – Frakfjord med Silda**	**29 – Seakkesnjárga ja Sildá**	**1 100**	RS 90/11	**189 km²**	FM 10.11.1934
YN	**32**	**32 – Silvvetnjárga**	**2 100**	RS 96/11	**384 km²**	LD 01.07.1963
YP	**33**	**33 – Spalca**	**4 300**	RS 27/20	**609 km²**	LD 01.07.1963, 28.07.1978
YR	**34**	**34 – Ábborašša**	**4 200**	RS 70/11	**483 km²**	LD 01.07.1963
YS	**35**	**35 – Fávrrosorda**	**5 900**	RS 28/20	**1 253 km²**	RS 9/85, 21.06.1985
YT	**36**	**36 – Cohkolat ja Biertavárri**	**6 900**	RS 26/11	**2 079 km²**	LD 01.07.1963
YU	**37**	**37 – Skárfvággi**	**1 650**	RS 74/11	**445 km²**	RS 60/06, 19.12.2006
YV	**38 – Uløy**	**38 – Ulisuolu**			**79 km²**	LD 01.07.1963
YW	**39 – Arnøy/Kågen**	**39 – Árdni/Gávvir**	**2 000**	RS 24/11	**364 km²**	LD 01.07.1963
YX	**40**	**40 – Orda**	**3 750**	RS 36/20	**416 km²**	LD 28.07.1978
YY	**42**	**42 – Beahcegealli**	**2 700**	RS 121/11	**922 km²**	RS 9/85, 21.06.1985
	30A – "Vestre sone"	**30A – Oarjjabealli**			**2 644 km²**	RS 17/04, 29.06.2004
	30B – "Midtre sone"	**30B – Guovdjohtolat**			**5 066 km²**	RS 17/04, 29.06.2004
	30C – "Østre sone"	**30C – Nuorttabealli**			**3 077 km²**	RS 17/04, 29.06.2004
			71 600		**24 294 km²**	

DISTRIKTER SOM HAR SOMMERBEITE I TROMS REINBEITEOMRÅDE OG VINTERBEITE I VEST-FINNMARK REINBEITEOMRÅDE						
XM	**11T – Reinøy**	**11 – Ráidná**	**600**	RS 38/11	**148 km²**	LD 01.07.1963
XR	**33T – Rendalen**	**33 – Ittunjárga**	**900**	RS 101/11	**614 km²**	LD 26.11.1973
XT	**19/32T – Lakselvdalen/Lyngsdalen**	**19/32 – Ivgoláhku**	**2 300**	RS 126/11	**873 km²**	LD 01.07.1963 og LD 26.11.1973
			3 800		**1 635 km²**	

Vest-Finnmark reinbeiteområde

Reinbeitedistrikter

Tegnforklaring

Reinbeitedistrikt

0 25 50 75 100 km

Bjørnar Strøm-Hågensen - 2016.
Kartdata fra Kartverket og Landbruksdirektoratet er hentet fra www.geonorge.no
Detaljert kart kan sees i innsynsløsning www.kilden.nibio.no

Troms reinbeiteområde

Distriktene 11T-Reinøy, 19/32T-Ivguláhku og 33T-Ittunjárga er oppført under Vest-Finnmark, hvor de har sine vinterbeiter.

FM = Fylkesmannen, RS = Reindriftsstyret, LD/LMD = Landbruks- og matdepartementet

KODE	NORSK DISTRIKTSNAVN	SAMISK DISTRIKTSNAVN	ØVRE REINTALL		DISTRIKTSGRENSER	
XA	**34 – Kanstadfjord/Vestre Hinnøy**	**34 – Iinnásuolu**	**1 550**	RS 28/10	**1 553 km²**	RS 76/89, 07.12.1989
XD	**36 – Tjeldøy**	**36 – Dielddasuolu**	**250**	RS 73/10	**186 km²**	LD 25.11.1977
XE	**23 – Kongsvikdalen**	**23**	**600**	RS 42/10	**672 km²**	LD 01.07.1963
XG	**22 – Grovfjord**	**22 – Roabat**	**750**	RS 102/10	**1 006 km²**	LD 01.07.1963
XH	**16 – Sør-Senja**	**16 – Oarjjit Sážža**	**600**	RS 75/10	**794 km²**	LD 01.07.1963
XI	**30 – Fagerfjell**	**30**	400	RS 14/00, 14.04.2000	**461 km²**	RS 24/92, 02.12.1992
XJ	**15 – Nord-Senja**	**15 – Nuorta Sážža**	**750**	LMD 03.12.2012	**758 km²**	LD 01.07.1963
XK	**14 – Kvaløy**	**14 – Sállir**	**600**	RS 103/11	**735 km²**	LD 01.07.1963
XL	**12 – Ringvassøy**	**12 – Ráneš**	**600**	RS 77/10	**660 km²**	LD 01.07.1963
XN	**13 – Rebbenesøy**	**13 – Ruobbá**	**200**	RS 104/11	**82 km²**	LD 01.07.1963
XP	**10 – Vannøy**	**10 – Várdná**	**400**	RS 78/10	**227 km²**	LD 01.07.1963
XS	**29 – Altevatn**	**20 – Uhcanjárga**			**2 206 km²**	LD 01.07.1963
XU	**17/18 – Tromsdalen/Andersdalen-Stormheimen**	**17/18 – Stuoranjárga**	**2 500**	RS 2/18	**1 095 km²**	
	17 – Tromsdalen				505 km²	LD 01.07.1963
	18 – Andersdalen – Stormheimen				590 km²	LD 01.07.1963
XV	**26**	**26 – Rosta**			**609 km²**	LD 01.07.1963
XW	**24 - Helligskogen**	**24 – Bassevuovdi**	**2 300**	RS 01/18	**1 418 km²**	RS 60/06, 19.12.2006
XX	**27 – Mauken**	**27 – Meavki**	2 500	RS 2/18	**1 699 km²**	LD 01.07.1963
XY	**28 – Dividalen**	**28 – Deavddis**			**1 853 km²**	LD 01.07.1963
XZ	**20 – Hjerttinden**	**20 – Stállonjárga**	**2 250**	RS 31/10	**1 004 km²**	LD 01.07.1963
XØ	**21**	**21 – Gielas**	**2 400**	RS 30/10	**1 700 km²**	RS 9/93, 01.04.1993 og RS 31/00, 05.09.2000
			15 750		**18 718 km²**	

Troms reinbeiteområde

Reinbeitedistrikter

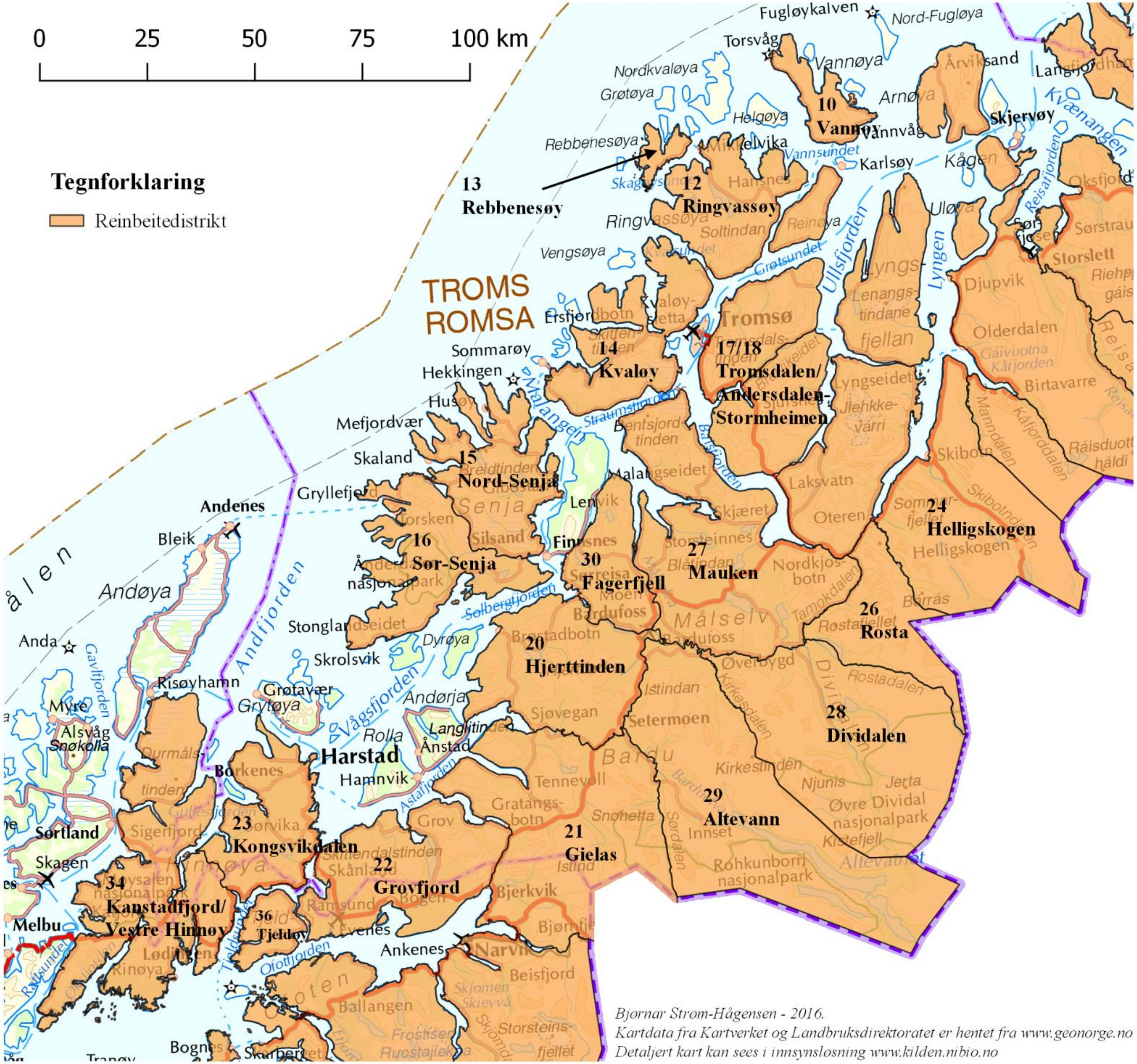

Bjørnar Strøm-Hågensen - 2016.
Kartdata fra Kartverket og Landbruksdirektoratet er hentet fra www.geonorge.no
Detaljert kart kan sees i innsynsløsning www.kilden.nibio.no

Landbruksdirektoratet
Eanandoallodirektoráhtta

Nordland reinbeiteområde

FM = Fylkesmannen, RS = Reindriftsstyret, LD/LMD = Landbruks- og matdepartementet

KODE	NORSK DISTRIKTSNAVN	SAMISK DISTRIKTSNAVN	ØVRE REINTALL	DISTRIKTSGRENSER
WA	**18 – Voengelh-Njaarke** Delområdet Rotvikfjellet	**18**	**2 400** RS 106/11	**2 420 km**^{2} RS 40/89, 27.04.1989 og LD 30.05.1991
WB	**20 – Jillen-Njaarke** Beitesoner 1, 2, 3 og 5 Beitesone 4	**20**	**2 200** RS 107/11	**4 162 km**^{2} RS 27/99, 27.04.1999
WD	**19 – Børgefjell**	**19 – Byrkije**[3a]	**1 500** RS 76/11	**2 191 km**^{2} RS 27/99, 27.04.1999
WF	**21 – Røssåga/Toven**	**21**	**1 200** RS 108/11	**2 310 km**^{2} RS 27/99, 27.04.1999
WK	**23 – Hestmannen/Strandtindene**	**23**	**1 500** RS 75/11	**2 578 km**^{2} RS 27/99, 27.04.1999
WL	**22 – Ildgruben**	**22**	**900** RS 57/11	**2 706 km**^{2} RS 27/99, 27.04.1999
WN	**24 – Saltfjellet**	**24**	**3 500** RS 132/11	**5 835 km**^{2} RS 27/99, 27.04.1999
WP	**25 – Balvatn**	**25**	**1000** RS 58/11	**1 932 km**^{2} RS 27/99, 27.04.1999
WR	**26 –**	**26 - Duokta**	**900** RS 43/10	**2 062 km**^{2} RS 27/99, 27.04.1999
WS	**27 – Stajggo-Hábmer** Ytre Hamarøy Steigen	**27**	**1 800** RS 110/11	**3 308 km**^{2} RS 27/99, 27.04.1999 og 35/01, 20.09.2001
WX	**28 – Frostisen** Konvensjonsområdet B1b	**28**	**700** RS 111/11	**1 724 km**^{2} RS 27/99, 27.04.1999 og 35/01, 20.09.2001 68 km^2 RbK 09.02.1972
WZ	**29 – Skjomen**	**29**	**600** RS 112/11	**1 385 km**^{2} RS 27/99, 27.04.1999 og 31/00, 05.09.2000
			18 200	**32 613 km**^{2}

Nordland reinbeiteområde

Reinbeitedistrikter

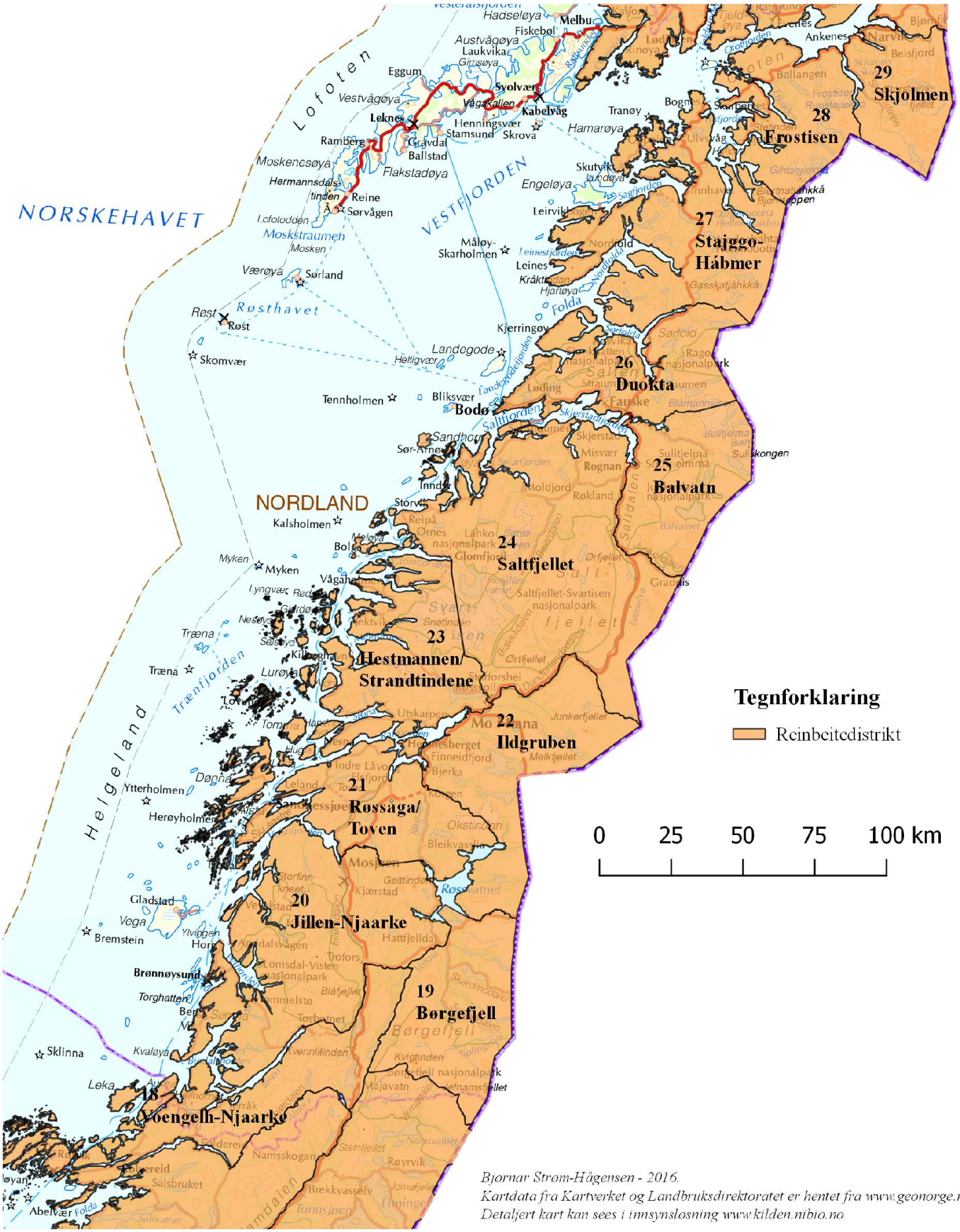

Bjørnar Strøm-Hågensen - 2016.
Kartdata fra Kartverket og Landbruksdirektoratet er hentet fra www.geonorge.no
Detaljert kart kan sees i innsynsløsning www.kilden.nibio.no

Nord-Trøndelag reinbeiteområde

RS = Reindriftsstyret, FM = Fylkesmannen, RbK = Reinbeitekonvensjonen, Kgl.res. = Kongelig resolusjon

KODE	NORSK DIST.NAVN	SAMISK DIST.NAVN	ØVRE REINTALL		DISTRIKTSGRENSER	
VA	**7 – Færen**	**7 – Gaasken-Laante**	**2 000**	RS 44/18	**2 429 km²**	Kgl.res. 10.07.1894
VF	**8 – Skjækerfjell**	**8 – Skæhkere**	**2 000**	RS 01/11	**2 380 km²**	Kgl.res. 10.07.1894
VG	**9 – Luru** [1]	**9 – Låarte**[1]	**2 800**	RS 59/11	**2 729 km²**	RS 86/87, 28.08.1987
VJ	**10 – Østre-Namdal**	**10 – Luvlie-Njåavmesje**	**5 000**	RS 117/11	**6 607 km²**	RS 40/89, 27.04.1989 og LD 30.05.1991
	Delområdet Hartkjølen					
VM	**11 – Vestre-Namdal**	**11 – Åarjel-Njaarke**	**2 400**	RS 118/11	**3 816 km²**	RS 40/89, 27.04.1989 og LD 30.05.1991
VR	**6 – Fosen**	**6 – Fovsen-Njaarke**	**2 100**	RS 02/11	**4 339 km²**	Kgl.res. 10.07.1894
	Nord-Fosen					FM 26.10.1964
	Sør-Fosen					FM 26.10.1964
			16 300		**22 300 km²**	

Sør-Trøndelag/Hedmark reinbeiteområde

RS = Reindriftsstyret, Kgl.res. = Kongelig resolusjon,
LD/LMD = Landbruks- og matdepartementet

KODE	NORSK DIST.NAVN	SAMISK DIST.NAVN	ØVRE REINTALL[3]		DISTRIKTSGRENSER	
UW	**3 – Elgå**	**3 – Svahke**	**3 000**	RS 113/11	**1 007 km²**	LD 12.05.1964
	Østsiden av Femunden					
	Bjørnberget (vestsiden)					
UX	**2 – Riast/Hylling**	**2 – Gåebrie**	**5 200**	RS 17/16	**1 929 km²**	Kgl.res. 10.07.1894
UZ	**1 – Essand**	**1 – Saanti**	**4 500**	RS 115/11	**2 324 km²**	Kgl.res. 10.07.1894
UY	**4 – Femund** [1]	**4**	9 000	RS 116/11	**1 103 km²**	Kgl.res. 10.07.1894
	Øst for Feragsvassdraget					
	Vest for Feragsvassdraget					
ØG	**Trollheimen** [2]		**1 600**	LD 05.06.2002	**2 235 km²**	Ekspropriasjonsvedtak
	ØG1 Trollheimen					(kgl. res. av 26.06.1987)
	ØG2 Iglfjell/Grefstadfjellområdet					og leieavtaler
			14 300		**8 598 km²**	

1 Felles vinterbeitedistrikt for distriktene 1-Essand og 2-Riast/Hylling.
2 Reindrift utøves med hjemmel i Lov om reindrift i kommunene Meldal, Midtre Gauldal, Oppdal, Rennebu, Rindal, Sunndal og Surnadal av 21.desember 1984.
3 Ikke uthevet tall angir øvre reintall for vinterbeitedistrikt. Dette reintallet inngår ikke i sumtallet.

Nord-Trøndelag reinbeiteområde

Reinbeitedistrikter

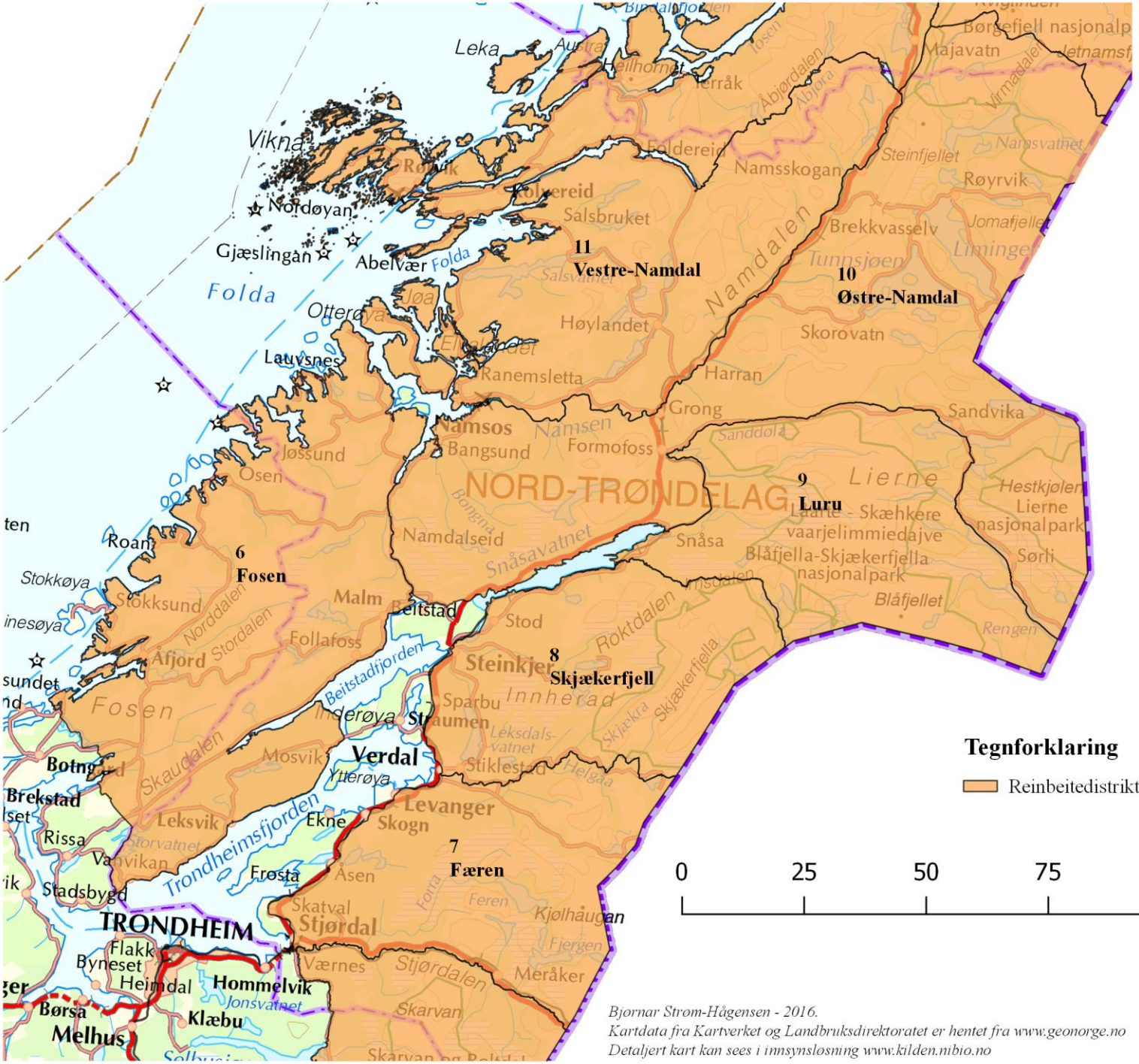

Bjørnar Strøm-Hågensen - 2016.
Kartdata fra Kartverket og Landbruksdirektoratet er hentet fra www.geonorge.no
Detaljert kart kan sees i innsynsløsning www.kilden.nibio.no

Landbruksdirektoratet
Eanandoallodirektoráhtta

Tamreinlagene i Sør-Norge

RS = Reindriftsstyret

KODE	NORSK DIST.NAVN	ØVRE REINTALL		BRUTTOAREALER [2]	
ØA	**Lom tamreinlag**	Ikke fastsatt		**1 265 km^2**	Omfatter statsallmenning (1 145 km^2) og privat grunn (120 km^2).
ØB	**Vågå tamreinlag**	Ikke fastsatt		**1 357 km^2**	Omfatter i hovedsak statsallmenning.
ØC	**Fram reinslag** [1]	Ikke fastsatt		**1 500 km^2**	Omfatter statsallmenning (ca. 745 km^2), privat grunn og sameier (ca. 755 km^2).
ØE	**Filefjell reinlag** [1]	Ikke fastsatt		**2 000 km^2**	Omfatter i hovedsak sameier.
	ØE1 - Sommerbeite				
	ØE2 - Vinterbeite				
ØF	**Rendal renselskap** [1]	**2 000**	RS 51/05, 26.09.2005	**1 859 km^2**	
				7 981 km^2	

1 Konsesjonsreindrift i henhold til Lov om reindrift av 09.06.1978 § 5, gitt av Landbruksdepartementet 04.11.1981.

2 Anslåtte bruttoarealer .

Sør-Trøndelag reinbeiteområde

Reinbeitedistrikter

Bjørnar Strøm-Hågensen - 2016.
Kartdata fra Kartverket og Landbruksdirektoratet er hentet fra www.geonorge.no
Detaljert kart kan sees i innsynsløsning www.kilden.nibio.no

LANDBRUKSDIREKTORATET

TELEFON: 78 60 60 00

E-POST: postmottak@landbruksdirektoratet.no

www.landbruksdirektoratet.no