


DISTRIKSPLAN i henhold til reindrifftslov av 2007 § 62 42- Beahcegealli – Fimppaid siida



Suonjerráššas Beahcegealhá ldi guvlui

Distrikt 42 Beahcegealli – Fimppaid siida 2022- 2027

Innhold

Innledning.....	3
1. Beitebruk, jf. § 59.....	6
1.1 Vår- og kalvingsområde	6
1.2 Sommerbeiteområde.....	6
1.3 Høstbeiteområde innenfor distriktet	7
1.4 Vinterbeiteområde	8
1.4.1 Beite og driftsforhold:	10
1.4.2 Anlegg og motorferdsel.....	10
Antall kjøretøy i bruk: Etter behov.....	10
1.4.3 Inngrep og forstyrrelser:	10
1.4.4 Framtidige utnytting av siidaens samlede beiteressurser:	11
1.5 Flytteleier.....	11
1.6 For gjennomflyttende siidaer/distrikt	11
2.Fastsetting av høyeste reintall i distriktet, jf. § 60.....	13
2.2 Reintall	14
2.3 Antall siidaandeler: 6.....	14
3. Bruk og vedlikehold av gjerder og fellesanlegg.....	14
3.1 Felles anlegg.....	14
3.2 Vedlikehold av all gjerdeanlegg.....	14
3.3 Andre anlegg	15
3.4 Andre hytter og anlegg	15
4. Motorisert kjøretøy.....	15
4.1 Bruk av motorisert kjøretøy.....	15
Bruksplan for motorferdsel på barmark og bruk av helikopter i distrikt 42.....	18
Beskrivelse av kjøring innenfor Reisa Nasjonalpark for distriktet.....	18-20

Innledning

D-42 Beahcegealli har sommerbeite i Nordreisa Kommune og vinterbeiter i Kautokeino Kommune. Begge disse ligger i Troms og Finnmark fylke. Distriktet flytter om våren og kommer inn på Nordreisa kommune i april-mai. På høsten flytter distriktet til vinterbeitene i Kautokeino kommune.

Administrasjon og Adresser

D-42 Beahcegealli v/ Leder John Andreas J. Utsi
Galaniitoluodda 958
9527 Kautokeino
Org.nummer: 998 688 434

Styret for d-42 Beahcegealli

John Andreas J. Utsi Leder	93057025	D42fimppa@outlook.com
Ellen Inga Kristine Hætta, nestleder	99632670	eikh6@hotmail.com
Makreda Bals Utsi Styremedlem	90187484	Margrethebals@gmail.com
Antte Ovlla Nilut, Styremedlem	41192631	axn95@hotmail.com
Mihkkal Juhan Henadarat Nilut, Styremedlem	41643483	mihkkal-nilut@hotmail.com
Ole Máhtte O Magga Styremedlem	95072749	Ole.mahtte.magga@9520.no

Distriktet ble opprettet første gang ved distriktsinndelingen i 1883. Driftsmessig er distriktet imidlertid blitt benyttet av 2 adskilte grupper, hvorav Fimppat var den ene. Máhte Asllat Ánne delte distriktet i to, når hun ble enke. Hun lot Fimppa sønnen bli igjen på øst/sør/vest siden av distriktet, hvor hun selv og den andre mannens barn benyttet seg av den nordlige delen av distriktet.

Derfor denne driftsmessige benyttelse av området for 2 adskilte grupper.

Historisk utdrag fra Kautokeino slekter av Adolf Steen, revidert og utvidet av Ola Aarseth, 1986:

På side s. 216: Anne Aslaksdatter Logje, (Máhte Asllat Ánne) f. 1832, d.17.10.1894 var gift to ganger.

S. 295: Første gang gift 1857 med Lars Sivertsen Siri, f. 30.08.1829, d. 25.07.1861, far til Fimppa, Aslak Larsen Siri, f. 18.04.1860, d. 25.09.1922. S. 82: Andre gang gift 1863, med Ole Nilsen Eira (Hanske Nillas Ovlla) f. 09.11.1836, d. 27.11.1890, far til blant annet Johan Olsen Eira (Ovlla Johan) f. 28.04.1878, d. 27.08.1950.

Reindrifststyret har ved en revisjon av denne inndelingen i 1985 opprettet Beahcegealli som eget distrikt.

Det vises forøvrig til tvistesak mellom D-35A og D-42.

-dom fra indre Finnmark tingrett: Ref: 14-145908TVI-INFI.

-dom fra Hålogaland lagmannsrett: Saknr. 16-105868ASD-HALO

Reindrifststyrets vedtak innebærer følgende:

Distriktsgrense

Fra Doaresjohkas utløp i Ráiseatnu, langs denne elva til Ráisajávri. Derfra i rett linje til Rivkkoš og videre nordover langs fylkesgrensen til vinkelen i denne grensen øst for Čuollojávri Mollius høyde 975. Derfra rett strek til Beahcegealháldečohkki og videre til Doaresjávri etter Doaresvággi til Doaresjohkas utløp i Ráiseatnu. Se vedlegg: 4

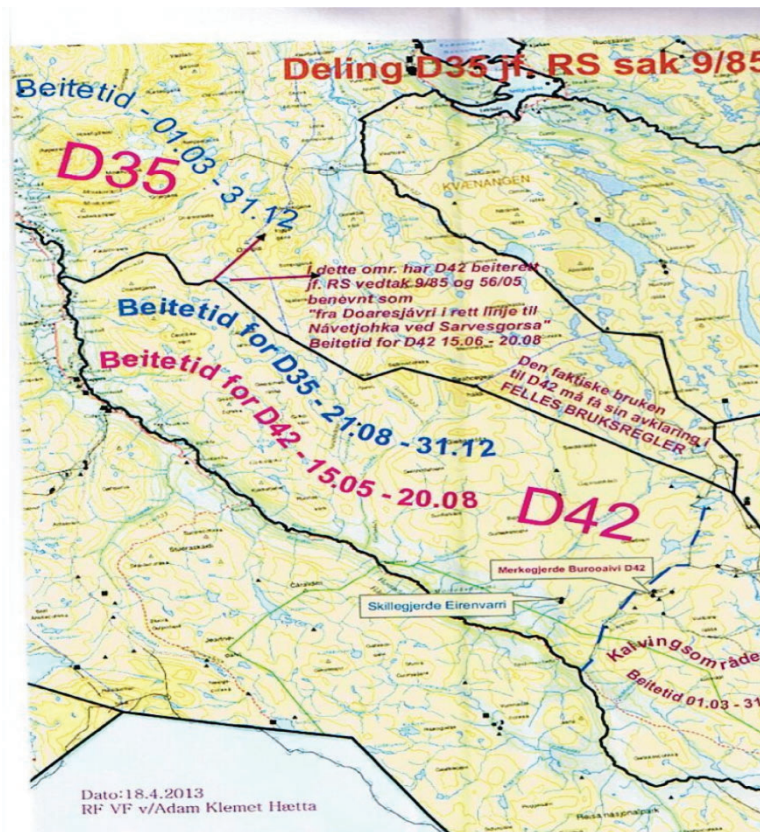
Annet

I tillegg har distriktet beite- og bruksrett i distrikt 35A- Favrosorda arealer mellom vedtatte datoer sør for følgende grenser:

Fra Doaresjávri i rett linje i Návetjohka ved Sarvvesgorsa. Viser til vedtak i sak 9/85 i Reindrifststyre og endelig Reindrifststyre vedtak høst 2005.

Samt ifølge dommen fra Saknr. 16-105868ASD-HALO: Partene er enige om at det eksisterer et slikt felles beiteområde. Mot sør/sørøst avgrenses dette området av et sperregjerde på strekningen Avvejohka – Buvrorášša – Čuollojávri. Mot nord avgrenses området av et sperregjerde fra Kvænangsbotn over Sarvesgorsa, Doaresrášša og videre langs Gearavággi, som er en naturlig sperre. Mot øst avgrenses fellesområdet ved sperregjerde mot distrikt Abborášša, og i vest mot Reisaaelva.

Mellom 21 august og 31 desember har distrikt 35A beite- og bruksrett i den nordlige delen av distriktet. Jfr. Reindrifststyrets sak 9/85, og endelig vedtak i Reindrifststyret 26.09.2005, sak 56/2005/CGL “Reindrifststyret anser det vedtak som styret gjorde i sak 9/85 (J.nr. 2185/84/624.3 (824)) om deling av daværende reinbeitedistrikt 35 å være en tilfredsstillende løsning og at den fungerer. Styret vil anføre at grensen er primært en administrasjonsgrense som er fastsatt på grunnlag av tradisjonell bruk av område.” Se kart datert 18.04.2013 underskrevet av RF/VF Adam Klemet Hætta



VEDLEGG:

VEDLEGG 1 Kart over sommerbeitedistrikt og sendingsdokumentasjon 11012013 til RF i VF

VEDLEGG 2 D-42 Beahcegealli arealbruk i Reisa nasjonalpark



Ráisávži.

1. Beitebruk, jf. § 59

Hele området er i bruk til beite - og bálggaheapmái (luftetområde) for distriktets rein. I hovedsak er de nevnte områdene til de ulike tidsbeitene, men alt beror på årlige svingninger på vær og vind, og ellers naturgitte forhold.

1.1 Vår- og kalvingsområde

Distriktet har kalvingsområde innenfor følgende grenser. Fra Ávvebákti langs reingjerdet til fylkesgrense derfra til Rivkoš, derfra rettlinje til Reisaelva og ned langs Reisaelva til Ávvejohka. Distriktet kommer inn på kalvingsområdene vanligvis fra midten av april og utover. Hvis beiteforholdene tillater/ krever kan distriktet flytte tidligere inn på kalvingsområdet. Distriktet begynner med kalvemerking fra 25 Juni.

1.2 Sommerbeiteområde

Distriktet flytter nordover til sommerbeiteområdet etter endt kalvemerking, innenfor fastsatte beitetider og grenser i henhold til reindrftsstyre vedtak sak 56/05 konf. 9/85. Det blir foretatt gjeting i sommebeiteområdet. Flokken trekker nordover mot høyere liggende områder i Giebarášša, Gearbmešrášša, Čahppes

láhku og nordover til Doaresavži, Geairádalen og Girjegáisá videre sørøstover øverst i Navitdalen mot Sieiddevággi, Vuostaláhku og områdene nord og øst for Beahcegealháldi.

Viktige samle områder ligger øverst i Navitdalen og sørover mot Sieiddevággi. Ved innsamling foregår flyttingen både øst og vest for Beahcegealháldi. Reinen vil naturlig beite etter vær og vindforhold over hele sommerbeite området.

Rovdyr og andre tap: Jerv, gaupe, ørn og bjørn er i området.

1.3 Høstbeiteområde innenfor distriktet

Distriktet har selv definert beiteområder for høsten innenfor sommerdistriktet, inntil bruken av felles høstbeiter er avklart. Distriktet samler flokken fra sommerbeite inn på høstbeiteområdet beskrevet under distriktets

kalvingsområde (høstbeite innenfor kalvingsområde) innen 21. august.

Distriktet har brunst i høstbeite. Den delen av distriktets høstbeiter som ligger øst for korridoren er for tiden regulert gjennom en særskilt avtale (Kalt: Guorbavuopmi anlegg) mellom distriktene 42, 34, 35 og 36. Reindrifststyrets vedtak av sak 9/85, J.nr. 2185/84/624.3 (824) datert 21/6-1985 og Sak 56/2005/CGL gjeldende. Det vil si at distriktets grense her går etter fylkesgrensen, fra Guorbavuome gjerdeanlegg.

Distriktet samler flokken til Guorbavuopmi gjerdeanlegg. Der vil det bli tatt ut rein til slakting. Deretter vil flokken igjen slippes tilbake inn på høstbeiteområdet. Målet er å gjøre dette så tidlig som mulig for å lette beitetrykket i høstbeiteområdet.

Før innflytting til vinterbeite foregår det innsamling i høstbeiteområdet. Samling skjer til sørsiden av Ráisjávri. Siidaen flytter til Vinterbeiteområdet så snart klimaet og snøforholdene tillater det. Flyttingen skjer i henhold til tradisjonelle flytteleier. Vinterbeitene er regulert gjennom bruksavtaler/ regler for D 30A Vestre sone.

Distriktet har vinterbeiter i Kautokeino kommune etter følgende grenser: Fra Finskegrensen ved Guolbbaávžegiera langs Guolbbaávže til Suolojavre, langs Suolojohka til Sállanluoppal etter Sállanjohka til Roggeluoppal, etter Roggejohka til Kautokeino elva, etter Kautokeino elva til utløp av Bizejohka, fra Bizejávre til Finskegrensen ved Bizeluhppu derfra etter finskegrensen til Guolbbaávže

Fimppaid siida har brukskontinuitet i de overnevnte områdene med siidaen til dags dato.

Viser til historiske kilder som Ørnulv Vorrens bok “Finnmark samenes nomadisme” av 1956, Universitetsforlaget, Siidaer – byer, F 3, fra s 24 – 34 med kart referanse K 13 og K 14 angående flytteveier, vedlegges.

Adolf Steens “Kautokeino studier” av 1956, Norsk Folkemuseum, Oslo og Kristian Nissens “ Finnmarkens renbyer 1911-12”, Norsk Folkemuseum, 1985, Oslo

Innenfor dette arealet har vi vinterbeitebruks avtaler:

Det er beitebruksavtale mellom Fimppaid siida og Riednjeávžže siida møtereferat datert 19.03.09 klokken 15.00. Guolbbaávže fra finskegrensen nedover langs Guolbbaávže til Guovžabohttu før Njáhppitjávre, fra Guovžabohttu rett til Boaganjávre, derfra i rett linje til Rigájávre etter Rigájohka til Sállanjávri, fra Sállanjávri over Sállanmarás øst for Eapperáhpi til Sállanjohka, langs Sállanohka til Roggeluoppal.

Videre er det gjort beitebruksavtale mellom Fimppaid siida og Ákšomuotke siida; Goarjeváravtale: avtale med kartskiye: Sundemáđija til Sundennjoaski etter Sundemáđija til Gievdneluoppal derfra etter Kautokeino elva til Mohccethatmohkki ved Sundennjoaske máđija. Vinteren 2014 ble denne avtalen opphørt. (vedlegg 5)

Fimppaid-siida bruker dette området idag.

Videre er det også gjort avtale mellom Fimppaid siida og Skárfon siida, møtereferat datert 24.03.09 klokken 10.00. Bizejarluhppu fra finskegrensen til Bizejávre, etter Bizejávre til oaivvuš, etter elva nedover til Bizerohčči til Askáš og til máđija. Derfra til čorru i sørenden av Gávpeeanan videre over Gávpeeatnačohkka, øst for bohttu/ája/myr i nordenden av Gávpeeanan mot máđija etter Dimojohka til Bizejohka.

1.4.1 Beite og driftsforhold:

Hvis beitebruksavtalene holdes og respekteres av siidanaboene, så har Fimppaid siida aksetabel beite og driftsforhold innenfor siidaens vinterbeiteland.

1.4.2 Anlegg og motorferdsel

Gárddit:

På vinterbeiteområdet har vi gjerdeanlegg i Ceacatvárri som skal opprustes og i Sundenjoaski. Disse anlegg holdes ved like av distriktets siidaandeler.

Motorferdsel:

Det vil være vanskelig å si med sikkerhet hvor det kjøres til enhver tid, og det avhenger av hvor flokken er.

Distriktet har opparbeidet plan for motorferdsel innenfor vår, høst og sommerbeite i Reisa nasjonalpark. (vedlegg 6)

Antall kjøretøy i bruk: Etter behov

1.4.3 Inngrep og forstyrrelser:

Vi har registrert at det forgår mye barmarkskjøring i våres vinterbeiteland, dette med at det er mye kjørespor etter ATV sykler (4-hjuling). Dette er spor som ikke siidaens siidaandeler eller tilhørende personer har gjort, med at vi ikke kommer til området før det er sne på marka.

Rovdyr og andre tap: Jerv, gaupe, ørn og bjørn er i området.

1.4.4 Framtidige utnytting av siidaens samlede beiteressurser:

I utgangspunkt planlegger siidaen fellesutnyttelse av vinterbeitearealene, dvs en vintersiida.

Framtidig utnyttelse av distriktets samlede beiteressurser er væravhengig, og at det er gode beiteforhold, og det planlegges ut i fra det. Hvis det er behov for føring, så kan det være aktuelt å dele opp siidaen.

For at utnyttelse av vinterbeitene skal være tilfredstillende, er vi avhengig av at enhver beitebruksavtale overholdes.

1.5 Flytteleier

På kartvedlegg som er sendt til Reindriftsforvaltningen i Vest-Finnmark er viktige flytteleier markert. Flytteveiene er særlig viktige for reindriften og har særskilt vern etter Reindriftsloven § 10.

Vi bruker følgende flytteleie til vårflytting: Over Kautokeino – elva ved Gievdneluoppal, til Luhppugielas/ Bástevárre og til Goikevuopmi, derfra til vår- / kalvingsområde som er innenfor distrikt 42 - Beahccegealli.

Høstflytting skjer etter samme rute som vårflytting, som er beskrevet ovenfor. Rettighetshavere i d-42 har brukt Goikevuopmi til kalving tidligere og har brukt området til beiting kontinuerlig hver høst etter flytting fra høstebeiteområdet innenfor d-42 administrative grense. Goikevuopmi området brukes før flytting til vinterbeite.

1.6 For gjennomflyttende siidaer/distrikt

Distrikt 42- Beahcegealli – Fimppaid siidas område er: Fra Troms fylkesgrense i Rivkoš i Goikevuopmi, til Guorbavuopmi, langs denne grensen til Mollius høyde 975, derfra rett linje til Beahcegealháldi, derfra igjen rett linje til Doaresjavre og etter denne elva til Reisaelva, dette i henhold til Reindriftstyrevedtakene sak 9/85, J.nr. 2185/84/624.3 (824) datert 21/6-1985 og Sak 56/2005/CGL datert 26.09.2005.

Påpeker at i Områdestyre sak 68/10, arkivref: 2009/2232-7/604 datert 09092010, kommer det frem i saksfremstillingen punkt 1.2, jeg siterer: Områdestyret i Vest Finnmark pålegger distrikt 35-Favrosorda og distriktene 42- Beahcegealli og 34- Abborašša om å utarbeide felles bruksregler, om beitebruken og flyttingen mellom de berørte distrikter. I dette tilfelle vil det gjelde distrikt 35 Favrosorda i forhold til distrikt 34- Abborašša og distrikt 42- Beahcegealli. I bruksreglene skal beiting og flyttingen innenfor vertsdistriktene beskrives skriftlig og på kart, med beitebestemmelser. Felles bruksregler innarbeides i distriktenes bruksregler.

Dette jfr. Reindriftslovens § 57, siste ledd. Sitat slutt. Vertsdistrikt 42 – Beahcegealli har prøvd å få til arbeidet om felles bruksregler med distrikt 35 Favrosorda for nordre del i distriktet, og søndre del i distrikt 35 Favrosorda, men disse er ikke utarbeidet, og er ikke på plass. Inntil dette er på plass, så er Reindriftsstyresakene 9/85, J.nr. 2185/84/624.3 (824) datert 21/6/1985 og Sak 56/2005/CGL datert 26.09.2005 som er vedtatt og gjeldende. Henviser til skriv datert 03042013: **Notat/påpekelse: Områdestyresak 68/10, arkivref: 2009/2232-7/604 datert 09092010**

Den delen i distrikt 42- Beahcegealli som er fra Rivkoš, Guorbavuopmi langs Troms fylkesgrense til Mollieshøyde 975, er det lagt opp en flyttepase til D 35 – Favrosorda for vår- og høstflytting, øst for distrikt 42 sperregjerde og distrikt 42 distriktsgrense.

Som nevnt så har vi prøvd å få til fellesbruksregler, uten resultater, og nu ser vi at distrikt 35 – Favrosorda alene har utarbeidet bruksregler innenfor våres distrikt, som ikke kan aksepteres i det hele tatt. På bakgrunn av dette må vi kunne utarbeide, som vertsdistrikt, bruksregler for flyttende distrikt, dvs distrikt 35 – Favrosorda. Det vil si at de skal flytte etter korridoren som begynner Oaggunjavri og ender ved Guorbavuopme om høsten. . Om våren skal d-35 Favrosorda flytte øst for D 42 eksisterende høst og vår sperregjerde, fra Raisjavre til Loddevarre, og videre etter D 35 flytteleie nord for Gorččesjavre og nord for Beahcegealhaldi, henviser til offentlig godkjent flytteleiekart oversikt.

Link:

https://kilden.nibio.no/?topic=reindrif&lang=nb&X=7722089.81&Y=781648.83&zoom=6.721051208505804&bgLayer=graatone_cache&catalogNodes=170,172&layers=reindrif_drivingslei,reindrif_reinbeitedistrikt,reindrif_reinbeitedistriktgrenser,reindrif_distriktavn&layers_opacity=1,0.2,0.85,1

2.Fastsetting av høyeste reintall i distriktet, jf. § 60

Distriktet satser på driftsmessige justeringer, distriktet vil i enda større grad rendyrke kalveslakt og optimalisering av flokksammensettingen. Distriktet satser på å fremskynde slaktetidspunktet med mer enn 2 mnd., fra i dag ca 1.des til ca 20.sept. (Jf. avtale om felles slakteanlegg i Guorbavuopmi). Dette vil medføre betydelig innsparing av antall beitedøgn.

Sitat; ST 121/11 Reinbeitedistrikt 42 Beahcegealli Fastsetting av øvre reintall
Saksprotokoll i Reindrifsstyret
03.11.2011

Behandling:

Reindrifstsjefens forslag til vedtak ble vedtatt med 6 mot 1 stemme.

Vedtak:

Med hjemmel i reindrifstloven § 58, fjerde ledd, fastsetter Reindrifsstyret øvre reintall til 2700 for Beahcegealli reinbeitedistrikt.

Reindrifsstyret anser at en tilpasning i forhold til 5,0 livrein per kvm på sommerbeite vil kunne sannsynliggøre måloppnåelse i forhold til kriteriene for en økologisk bærekraftig reindrif.

Over tid vil man gjennom kriteriene for økologisk bærekraftig reindrif kunne vurdere om dette er en fornuftig tilpasning.

Reindrifsstyret vil fremover følge utviklingen i reinbeitedistriktet nøye.

Uavhengig av dette vil Reindrifsstyret ta øvre reintall opp til ny vurdering om tre år. Sitat slutt.

Distriktet har et mål om å ha et reintall som er bærekraftig i forhold til beiteressursene i distriktet.

2.1 Nøkkeltall for distriktet

42 – Beahcegealli nøkkeltall

11/12	12/13	13/14	14/15	15/16	16/17	17/18	18/19	19/20	20/21
-------	-------	-------	-------	-------	-------	-------	-------	-------	-------

2094	2167	2441	2 570	2 466	2 591	2 687	2 693	2 695	2 687
------	------	------	-------	-------	-------	-------	-------	-------	-------

2.2 Reintall

2687

2.3 Antall siidaandeler: 6

Distriktet kan vurdere å øke antallet siidaandeler ved behov i henhold til § 11.
Etablering av siidaandel

3. Bruk og vedlikehold av gjerder og fellesanlegg

3.1 Felles anlegg

Distriktet har 5 gårde/ gjerdeanlegg innenfor vår/ høst beitene også er det i tillegg et sperregjerde som er 43,5 km lang. Gjerdeanlegg ved Buvrooivi, Balddonasvággi, Loddevárre, Holvináhpi og Ráisjaroaivvuš. Distriktet tar sikte på å få Ráisjaroaivvuš anlegget oppgradert. Distriktet et felles anlegg ved Guorbavuopmi med D 34, D 35 og D 36. Bruk og vedlikehold av Guorbavuopmi anlegget er regulert gjennom felles bruksavtale.

Distriktet bruker de forskjellige gjerdeanleggene til:

- Ráisjaroaivvuš anlegget brukes om fortrinnsvis til merking av Čearpmat og kastrering av bukker om våren.
- Guorbavuopmi og Holvináhpi anlegget brukes vanligvis til uttak av slaktedyr, telling og kan brukes til merking av kalv.
- Loddevárri anlegget brukes vanligvis til merking om våren.
- Balddonasvággi anlegget brukes til innsamling til høstbeiteområde.
- Burooivi anlegget brukes som en suppleringsgjerde til kalvemerking. - Mens merking av kalv pågår ved Loddevárri sluses flokken nordover inn i eget beitehage ved lille Mollejus, stuora Mollejus og Čuollojávri.

Distriktet vil bruke anleggene til andre formål hvis dette er nødvendig.

3.2 Vedlikehold av all gjerdeanlegg

Etter behov skal anlegg og hytter vedlikeholdes, restaureres og oppgraderes. Vedlikehold av gjerdeanlegg fordeles etter reinantallet pr.siidaandel.

3.3 Andre anlegg

Alle distriktets siidaandeler har hytter ved Reisavannet, distriktet har også behov for flere gjeterhytter ved gjerdeanleggene i Loddevárre og Ávvevággi. Distriktet planlegger bygging av gjeterhytter innenfor det nordlige sommerbeite området. Distriktet har ikke planlagt nærmere plassering av disse anleggene. I forbindelse med gjerdeanlegget i Guorbavuopmi vil distriktet ha behov for arbeidshytter/ hvilehytter ved gjerdet.

På vinterbeiteområdet er det fire hytter langs Fávrosjohka fra Ceakcat til Cirrasáiva, Navn fjernet av personvern hensyn v/publisering på internett. ved ceakcatjavre. og i og i Sundenjoaski. ved Cirrasaiva. Distriktet har hytte i Sundenjoaski og har ferdigstilt hytta i 2019. De siidaandeler som ikke har hytter planlegger å bygge hytte innenfor vinterbeitelandet.

3.4 Andre hytter og anlegg

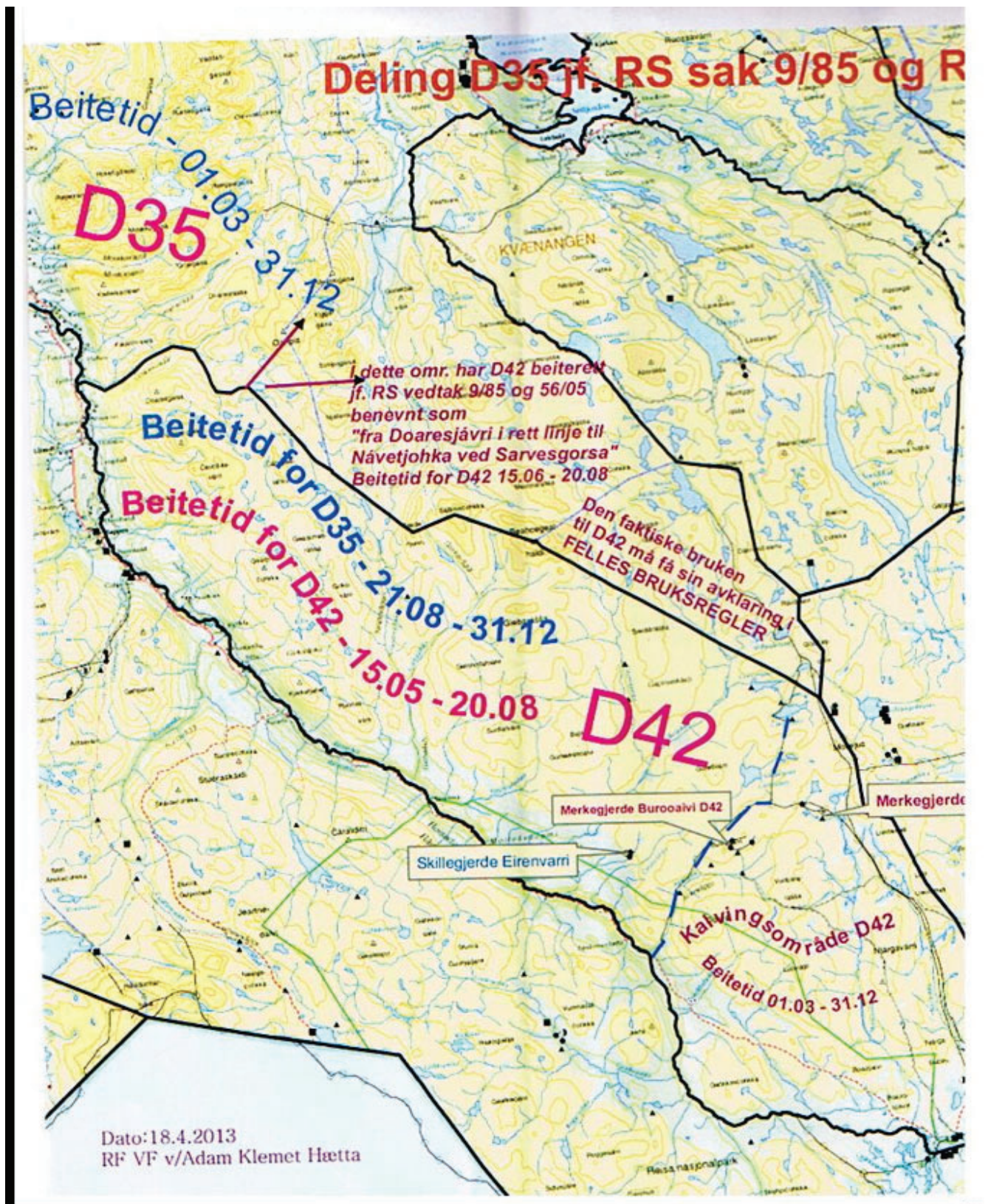
Det er tre hytter ved Raisjavre og en trafostasjon, Arthur gamle på kanten av Raisavze, Imohytta og par hytter nedetter Reisaelva. Et anlegg i Dalovarre.

4. Motorisert kjøretøy

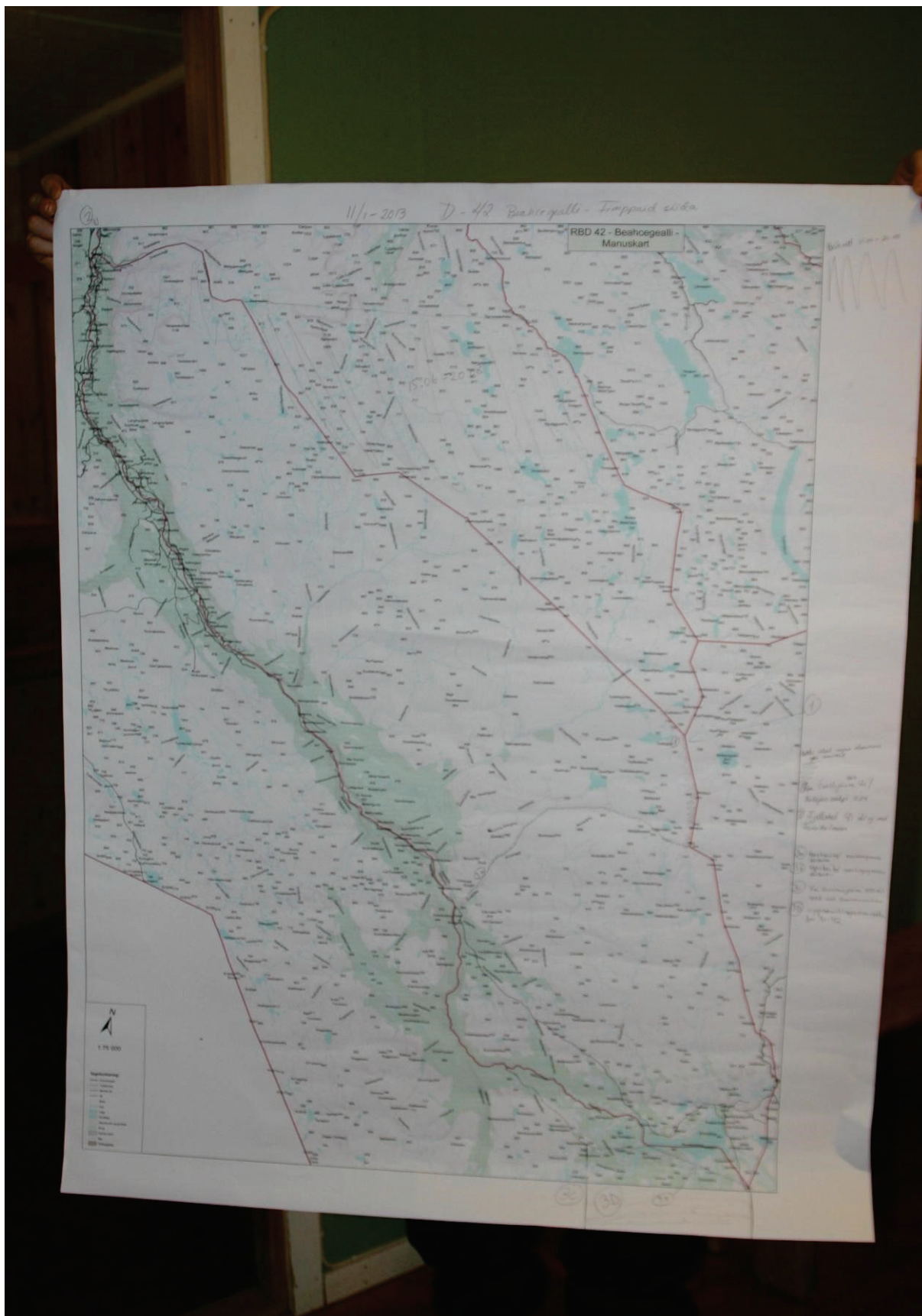
4.1 Bruk av motorisert kjøretøy

Distriktet benytter snøskuter, 4- hjuls og 2- hjuls terrengsykler til gjeting, transport og vedlikehold av anlegg. Det er også behov for fly og helikopter i visse tilfeller. F.eks ved transport av utstyr og samling av rein. Det benyttes også motorbåt på Reisavannet og Reisaelva til transport av utstyr/ personell og fiske. Det brukes terrengbil fra Guorbavuopmi til Reisavann.

Vedlegg 1 Kart over distriktets beitetider og gjestedistrikt som har beiterett fra 20 august til 31 desember.



Vedlegg 2 D-42 Beahcegealli arealbruk i Reisa nasjonalpark



Bruksplan for motorferdsel på barmark og bruk av helikopter i distrikt 42 Beahcegealli

Beskrivelse av kjøring innenfor Reisa Nasjonalpark for distriktet

Vedlegg:

1. 6 stk A4 Kart
2. Bruksregler for D-42 Beahceagealli-Fimppaid-siida arealbruksdel
3. Høringsuttalelse Reisa nasjonalpark forvaltningsplan datert 15.10.2015

Kjøring langs faste spor

- | |
|---|
| <ol style="list-style-type: none">1. Gjeting : Distriktet har fast kjøring langs sperregjerdene sørvest for Reisavannet og nord i Ávvevággi (se kart 2-3-4)2. Kjøring og transport av utstyr til hyttene sør for Ráisjávri (se kart 4)3. og utstyr til reparasjon av sperregjerdet sørvest for Reisavannet og Nord i Ávvevággi (Se kart 4)4. Tidsrom: 1. Mai til og med 31. desember |
|---|

Transport av materialer

Beskrivelse av kjøring innenfor Reisa Nasjonalpark for distriktet

Vedlegg:

1. 6 stk A4 Kart
2. Bruksregler for D-42 Beahceagealli-Fimppaid-siida arealbruksdel
3. Høringsuttalelse Reisa nasjonalpark forvaltningsplan datert 15.10.2015

Kjøring langs andre geinoer

1. Nordkalott eller deler av løypetrasèn brukes til oppsyn / gjeting og tilkjøring under samling (Se kart (Se kart 3-4)
2. Løypa sør for Reisavannet og løypa som går til Cohkolat sperregjerdet ved Rivt`oaivi. (Se kart 4-5)
3. Kjøring fra Duorsi til Luvddiidvuopmi ved oppsyn/gjeting og samling (Se kart 2)
4. Under samling i Mollešvuopmi, Èrenvárri og Roaváš (Se kart 1)
5. Tidrom: 1.mai til og med 31. desember

Kjøring innenfor bestemte områder

Oppsamlingsområder: Hovedkart

1. Giebávži-Sieimmavárri-Mollešvuopmi, Èrenvárri og Roaváš (Se svart tusj)
Tidsrom: 1. Mai- 25. september
2. Sperregjerde ávvevággi til sørvest sperregjerdet Ráisjávri- Roaváš (Se rosa tusj)
Tidsrom: 1.Mai-31.desember
3. Sør for sperregjerdet fra Ráisjávri- Roaváš (Se oransje tusj ruter)
Tidsrom: Vår 20. April-25. Juni- Høst 21.August-31.Desember

Bruk av helikopter

Helikopter flyging bruker vi hver sommer i forbindelse med samling av rein sommerbeiteområdet til høstbeiteområdet. (Se hovedkart svart tusj) Tidsrom 25. Juli- 25. september

Det kan også oppstå behov for bruk av helikopter ellers i hele området. (Se hovedkart grønn skravering.)

Oversikt over kjøretøy i distriktet

Distriktet har idag 5 siidaandeler
Hver siidandel har 2-4 terreng kjøretøy

Ved ekstra behov så har alle siidaandeler verdder eller hjelpere da kan antallet kjøretøy endres.

Alle siidaandeler har også droner til gjeting,samling og oppsyn

Vurdering av tiltaksbehov langs spor og geinoer

Ved Ráisjávri,Ráisluoppal og løypegrenene som går sørvestover mot Sáitejávri og sør for Reisavannet. Nordkalottløypa kan det være også behov for utsett av klopper både for gåande og atv.

Distriktets behov for innleid hjelp

Distriktet har pr.idag ikke navngitt hjelpere spesifikt. Normalt så er det personer som er i mantallet til distriktet som hjelper. Vi har også verdder(Venner ved kysten som vi har leid inn). Det er behov for samling, rovviltoppsyn for å sikre kadaver samt vedlikehold av bygg og anlegg som tilhører distriktet.